

PLAN PHILADELPHIA Y SU EVOLUCIÓN

Isabel María Díaz Aguilera
Lucía Mansilla Sánchez
Ana Montaraz Gómez

Urbanismo 1

ÍNDICE:

- CONTEXTO HISTÓRICO
- PLAN PHILADELPHIA
- EVOLUCIÓN DEL PLAN
- PLAN DE ED BACON
- CONCLUSIONES
- PROPUESTAS A FUTURO
- REFERENCIAS



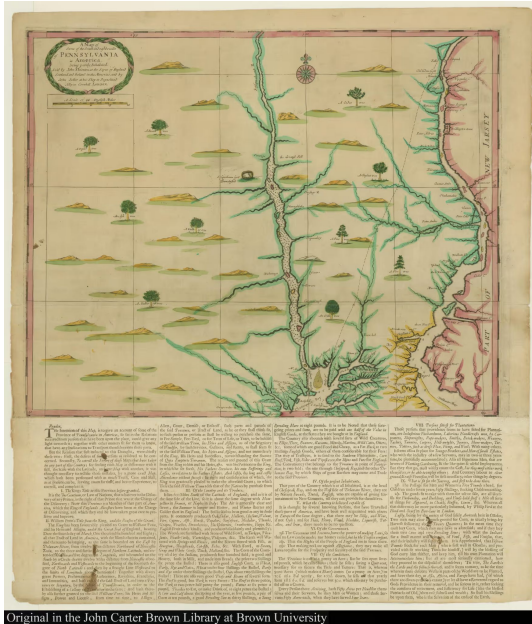
Contexto histórico

1681 - Carlos II y la colonia de Pennsylvania

1682 - Llegada a Filadelfia

1683 - Campaña publicitaria

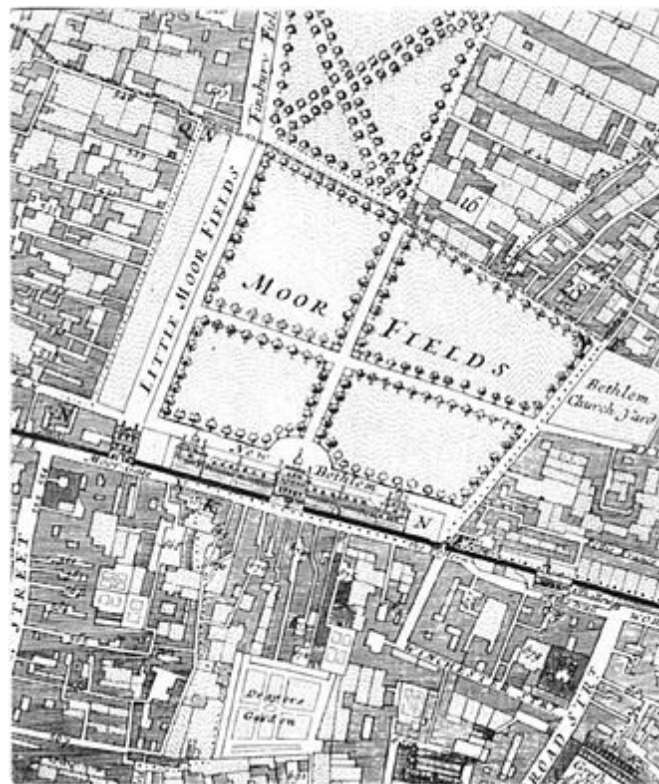
Libertad, Justicia, Industria



Original in the John Carter Brown Library at Brown University



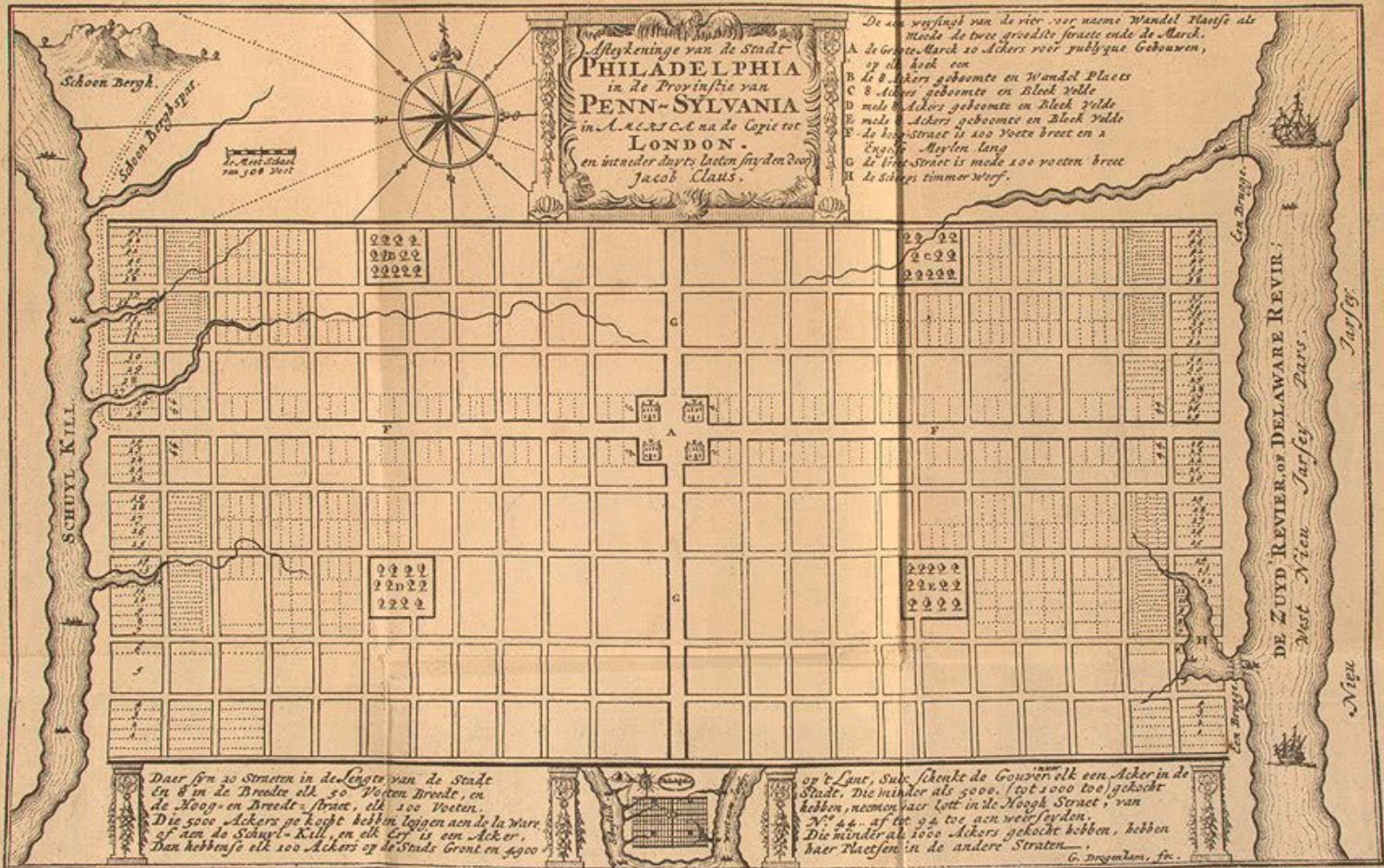
Plaza central gigante y cuatro parques con plantaciones simétricas
Campos de Moore



Lotes de propiedades enumeradas
Richard Newcourt, Londres 1666



Evolución del Plan



Plan
 Afteykeninge van de Stadt
PHILADELPHIA
 in de Provincie van
PENN-SYLVANIA
 in A.M.S.C. na de Copie tot
LONDON.
 en int weder davyt. Luten finden door
 Jacob Claus.

- De aan wyffingh van de vier voer name Wandel Plaats als
- A De Goude March 20 Ackers veer yublyque Gebouwen, op de hoek een
 - B De 8 Ackers geboomte en Wandel Plaats
 - C De 8 Ackers geboomte en bleek velle
 - D mels 8 Ackers geboomte en bleek velle
 - E mels 8 Ackers geboomte en bleek velle
 - F De lang Straet is 200 Voeten breed en 2 Engelsche Mylen lang
 - G De Vint Straet is mede 200 voeten breed
 - H De Sijde timmer Wierf.

Schoon Berg.
 Schoon Berghepar.
 Dr. West Sidaal van 100 Strot

SCHUYL KILL

DE ZUYD REVIER, OF DELAWARE REVIER.
 West Nieuw Sursey Pars.

Daar sijn 20 Straeten in de Lengte van de Stadt en 8 in de Breedte elk 50 Voeten Breed, en de Hoogh- en Breedte Straet, elk 100 Voeten.
 Die 5000 Ackers ge kocht hebben liggen aen de la Mare of aen de Schuyt-Kill, en elk Erf is een Acker, Dan hebben se elk 100 Ackers of de Stads Gront en 4900

of 2 Laet, Sule sikenke de Gouwen elk een Acker in de Stadt. Die minder als 5000. Tot 2000 toe gekocht hebben, neemten jaer loth in de Hoogh Straet, van N^o 44. af tot 99 toe aen veer seyden.
 Die minder als 1000 Ackers gekochte hebben, hebben haer Plaetsen in de andere Straten.

G. Wegemans, fr.



SCHEMATIC
DELAWARE BAY
AND RIVER,
from the original
of WILLIAM
PHILADELPHIA
1791



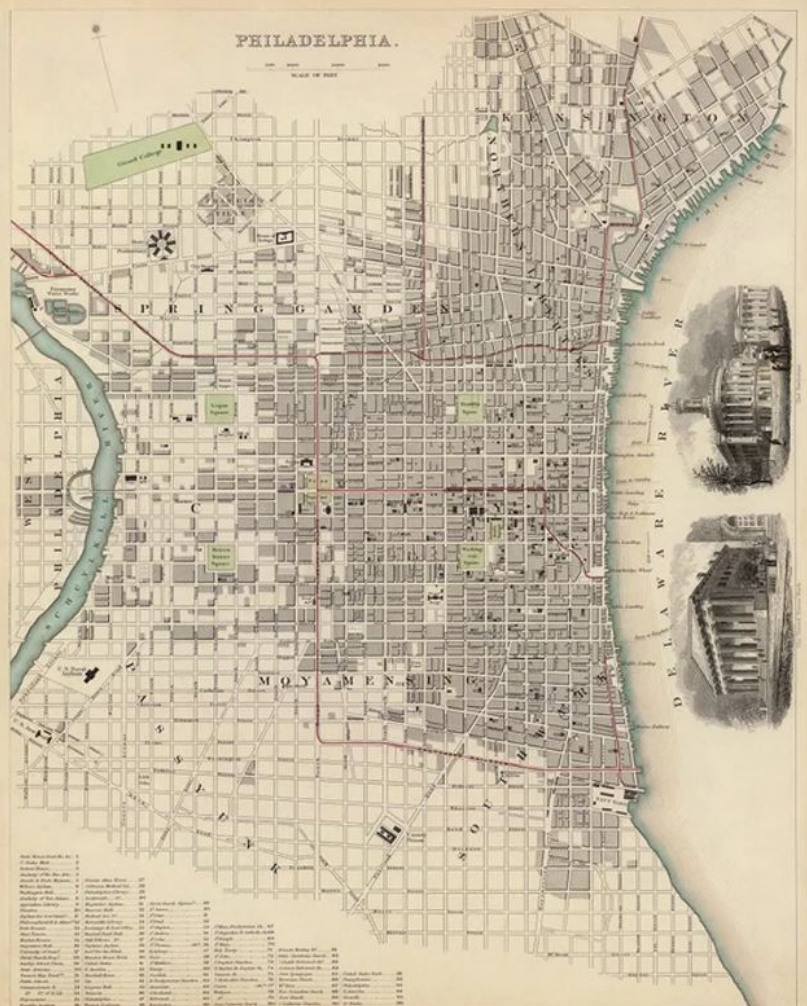
A
PLAN
OF THE
CITY
OF
PHILADELPHIA,
in the County
of PHILADELPHIA,
PENNSYLVANIA.
As it stands, 1791.
BY
BENJAMIN BARBER,
JURIST AT LAW.
1791.

L. H. M. S.
Published at the Sign of the Anchor, in
the Second Alley, between Chestnut and
Walnut Streets, Philadelphia.



PHILADELPHIA.


SCALE OF FEET



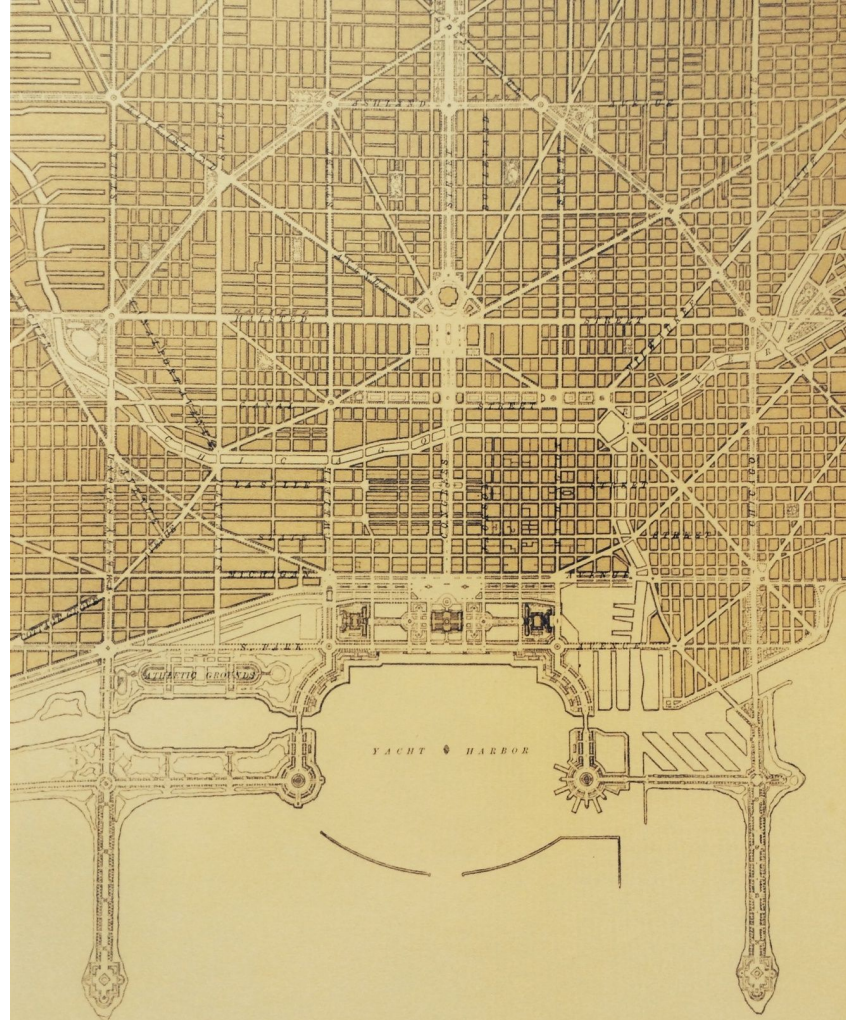
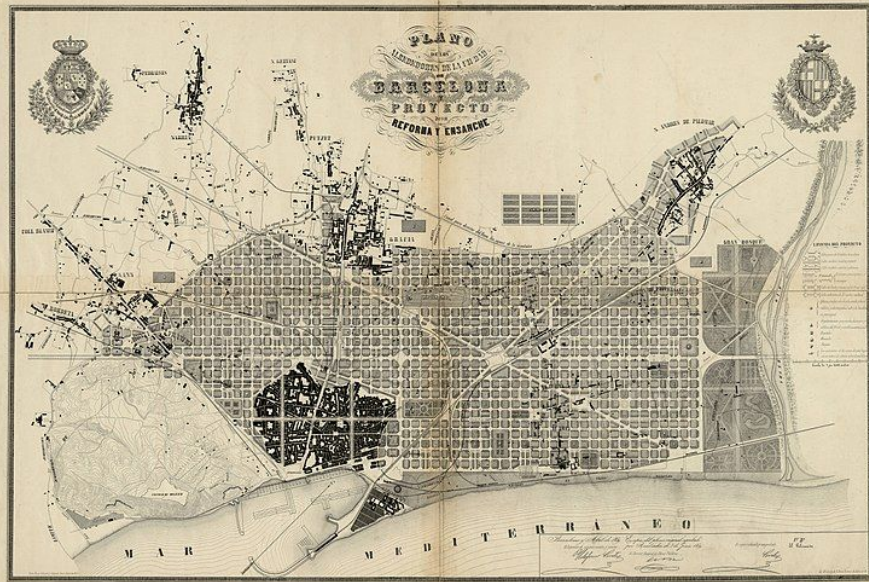
1	2	3	4	5	6	7	8	9	10	11	12	13	14	15	16	17	18	19	20	21	22	23	24	25	26	27	28	29	30	31	32	33	34	35	36	37	38	39	40	41	42	43	44	45	46	47	48	49	50	51	52	53	54	55	56	57	58	59	60	61	62	63	64	65	66	67	68	69	70	71	72	73	74	75	76	77	78	79	80	81	82	83	84	85	86	87	88	89	90	91	92	93	94	95	96	97	98	99	100
---	---	---	---	---	---	---	---	---	----	----	----	----	----	----	----	----	----	----	----	----	----	----	----	----	----	----	----	----	----	----	----	----	----	----	----	----	----	----	----	----	----	----	----	----	----	----	----	----	----	----	----	----	----	----	----	----	----	----	----	----	----	----	----	----	----	----	----	----	----	----	----	----	----	----	----	----	----	----	----	----	----	----	----	----	----	----	----	----	----	----	----	----	----	----	----	----	----	----	-----

Plan de Ed Bacon





Conclusiones y propuestas a futuro



The background of the image is a historical map of Barcelona, featuring a grid overlay. The map includes various landmarks, such as the city's coat of arms and the text 'PLANO DE LAS MANZANAS DE LA CIUDAD DE BARCELONA PROYECTO DE REFORMA Y ENSANCHE' and 'A. JIMENEZ DE POREDA'.

CIUDAD

DIMENSIONES MANZANAS

OBJETIVOS CLAVE

Filadelfia

122 x 122m

Salud Pública y orden urbano

Barcelona

113 x 113m

Ventilacion, Circulacion y espacio social

Chicago

100 x 200m

Expansión rápida y adaptación a transporte moderno

Nueva York

61 x 274m

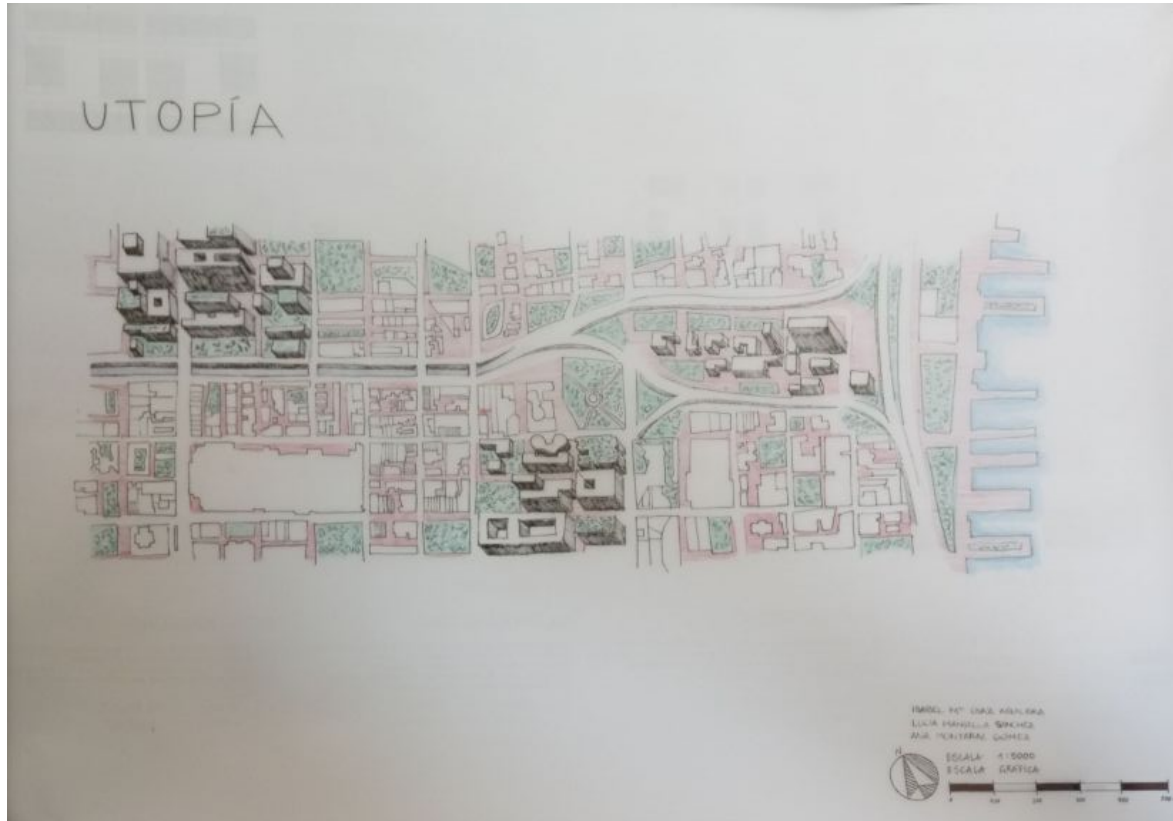
Alta densidad y maximización del espacio para edificios

- Influencia histórica
- Fuertes referencias de Inglaterra
- Zonas verdes
- Revolución Industrial



- Recuperar esencia humana de los barrios
- Dar protagonismo al peatón
- Crear una ciudad más verde

Utopía planteada



Referencias

Knowles, S. G., & Knowles, S. G. (2009). *Imagining Philadelphia : Edmund Bacon and the future of the city* (1st ed.). University of Pennsylvania Press.

Heller, G. L. (2013). *Ed Bacon : planning, politics, and the building of modern Philadelphia* (1st ed.). University of Pennsylvania Press. <https://doi.org/10.9783/9780812207842>

Garvin, A. (2013). *The planning game : lessons from great cities*. W. W. Norton and Company.

Sen Tato, J. M., Querol, J., & Oliva, J. (2010). *Reflexión sobre el Ensanche Cerdà : una propuesta para el siglo XXI*. Viena.

Historia de ciudades: La cuadrícula de Filadelfia marca el nacimiento del sueño urbano de Estados Unidos.
<https://theguardian.com>