

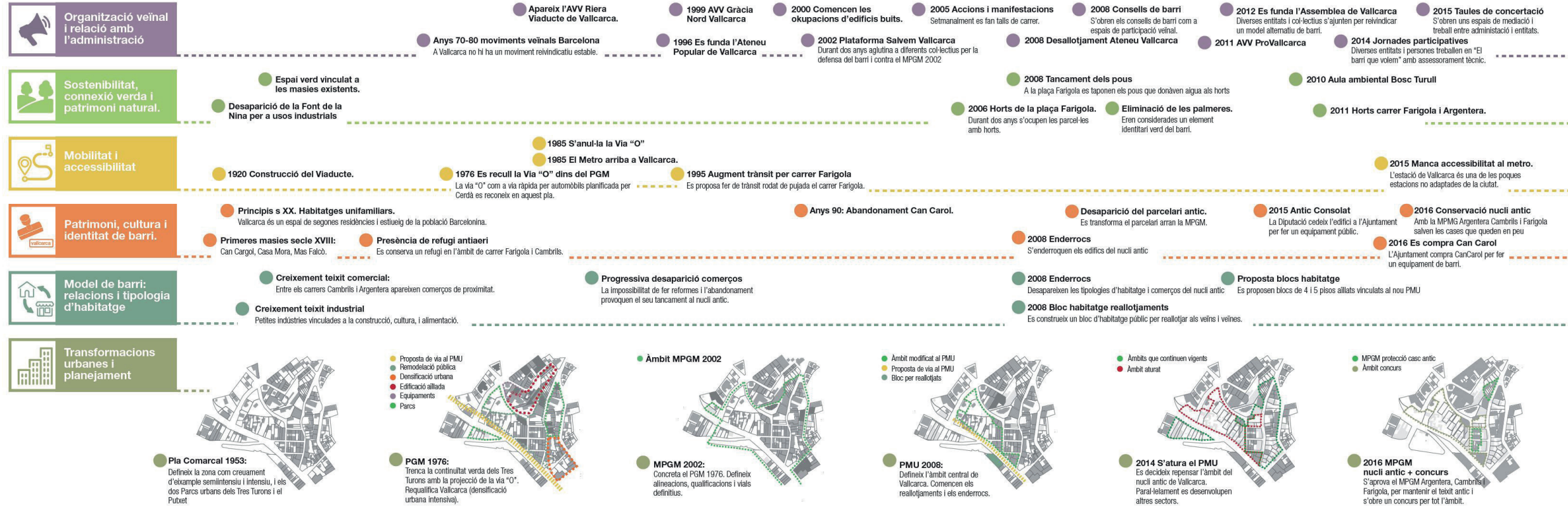
VALLCARCA REBROTA

celobert

MARTA DE SOUSA E CASTRI & J. GABRIEL SOLANA LOPEZ
LABORATORIO DE URBANISMO SOSTENIBLE. MASTER HABILITANTE DE ARQUITECTURA UGR21



EVOLUCIÓ HISTÓRICA



Se introducen “huertos urbanos como elemento clave de socialización”



“Se minimiza la urbanización de interiores de isla”

“Se preserva la permeabilidad del suelo”

“Se propone un nuevo parque que es ciudad y montaña”

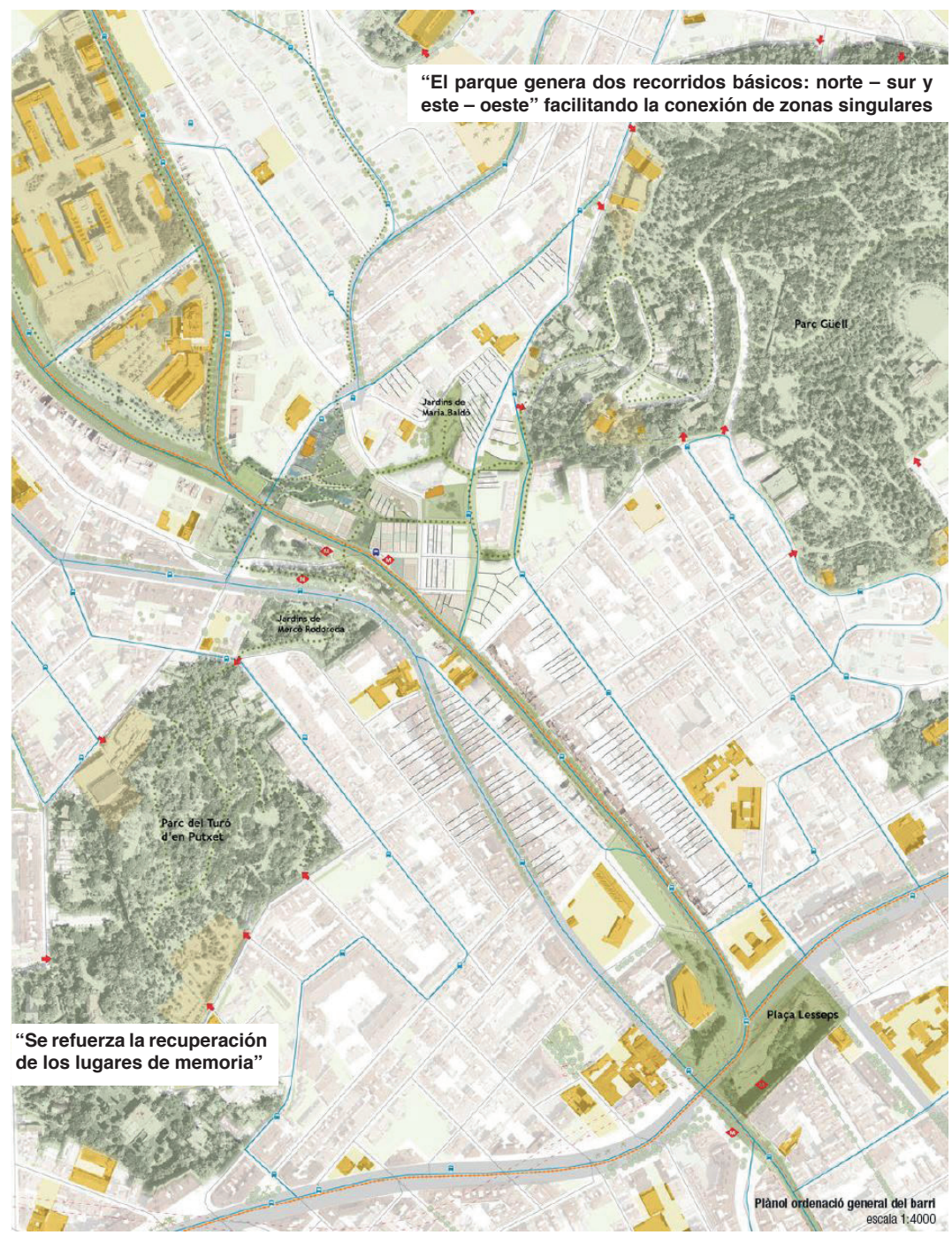
REPROGRAMAR
LOS ESPACIOS
URBANOS Y LAS
FUNCIONES
AMBIENTALES

“Se generan pequeñas plazas que ligan el barrio y el parque y permiten acoger diversidad de actividades”



RECUPERAR
EL ESPACIO
PÚBLICO_Y
EQUIPAR_
EL BARRIO
RECUPERANDO
LOS LUGARES
DE MEMORIA

“El parque genera dos recorridos básicos: norte – sur y este – oeste” facilitando la conexión de zonas singulares



REFORZAR
LA IDENTIDAD
DEL BARRIO
Y SU
INTEGRACIÓN
URBANA

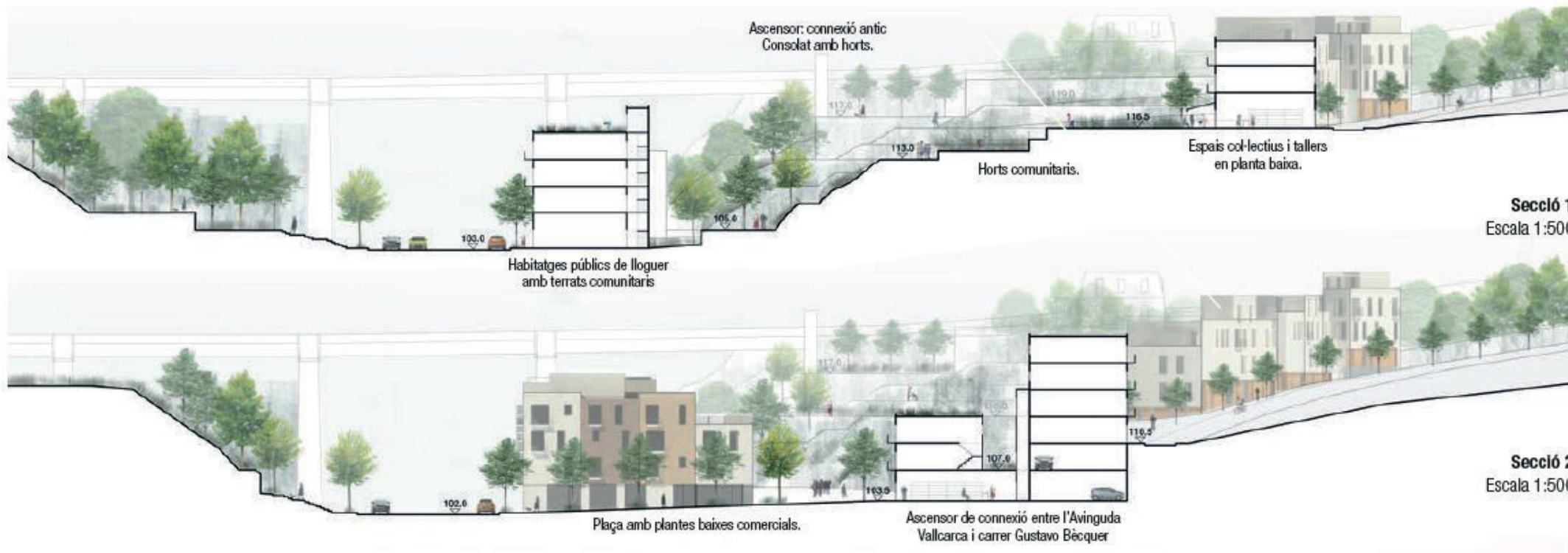




“El ámbito se entiende como una superilla no accesible al vehículo y que favorece la movilidad sostenible a pie”

“Se prevé trasladar la salida del metro a la nueva plaza central, la construcción de un carril bici a la avenida Vallcarca y una nueva parada de autobús”

En el recorrido este o este de gran desnivel se introducen elementos mecánicos.



GARANTIZAR LA ACCESIBILIDAD UNIVERSAL