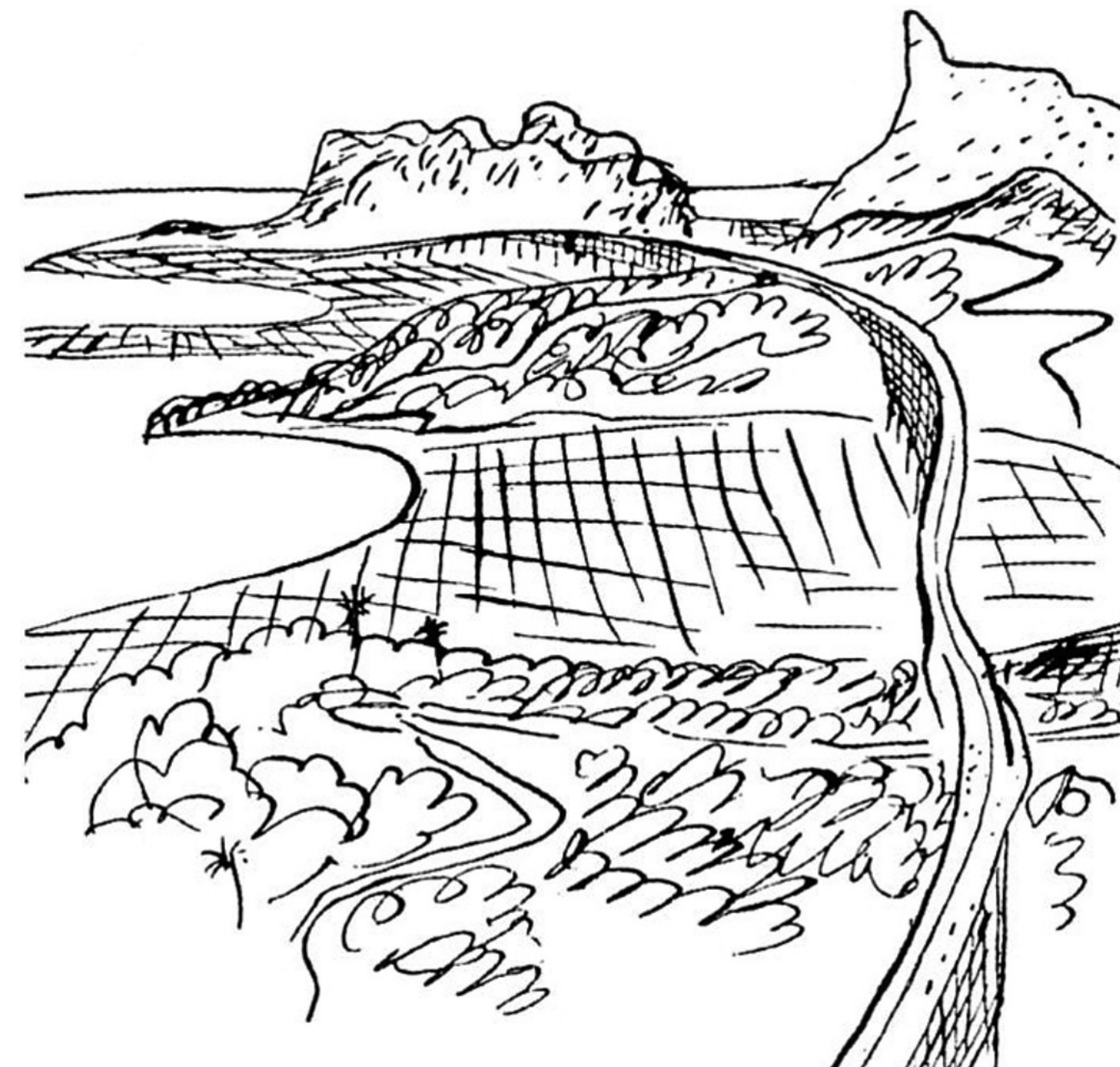


Estudiantes
Alessia Angelici
Marina Gortan
Giorgia Maretto

UNIVERSIDAD DE GRANADA
Escuela Técnica Superior Arquitectura

URBANISMO 1_RIO DE JANEIRO
A.A. 2016/2017

Docente de asignatura: prof. David Cabrera Manzano



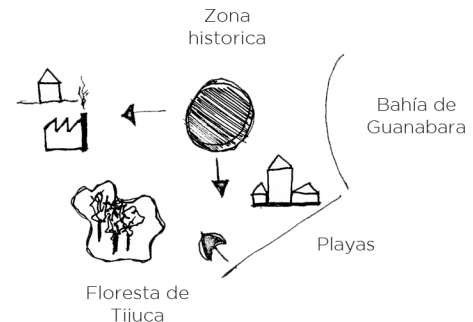
RIO DE JANEIRO

NATURALE

- _Bahía de Guanabara
- _Islas
- _Planicies de Aluvión
- _Montañas y Colinas

ANTRÓPICA

- _Centro historico →
- _Zona metropolitana (Oeste) →
- _Zona residencial (Norte) →
- _Zona turística (Sur) →
- _Las favelas →



CLIMA

- _Blancos 54%
- _Pardos 34%
- _Negros 11,5%
- _Indios 0,5%

GEOGRAFÍA

POBLACION DE HOY

- _Blancos 54%
- _Pardos 34%
- _Negros 11,5%
- _Indios 0,5%

CULTURA/TRADICIONES/TURISMO

- _Carnaval
- _Estatua: Cristo Redentor (Monte Corcovado)
- _Floresta de Tijuca (área urbana)
- _Funicular
- _Pão de Açúcar (Monte)
- _Playa Copacabana y Ipanema

FOLKLORE

RELIGIONES DE HOY

- _Católicos 61%
- _Protestantes 18%
- _Sin religion 13%
- _Otra 8%

HISTORIA

1 Enero 1502

Portugueses colonizan el Brasil (Gaspar de Lemos y Amerigo Vespucci)



¿Donde es fundada?
_A los pies del Pão de Açúcar



¿Donde se muove para copiar la estrategia europea medieval?
_Morro do Castelo



¿Donde se desarrolla?
Hacia Oeste y Sur



1808
La nobleza portuguesa se refugia:
_se convierte en la primera capital europea fuera de Europa;
_nativos desalojados

1822
_se convierte en la capital de Brasil

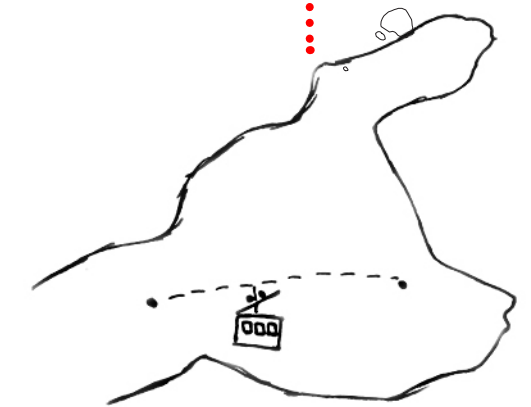
1860
_Brasilia se convierte en la capital de Brasil



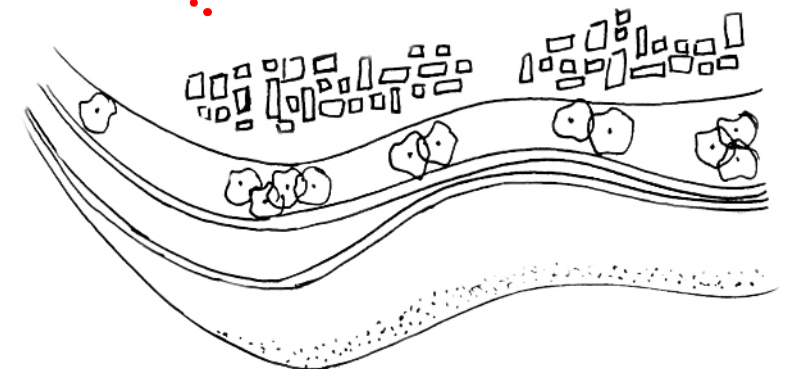
EXTENSA RED DE CARRATERAS



ÁREAS METROPOLITANAS CON DESARROLLO ACCELERADO



ZONA TURÍSTICA DE ATRACCIÓN: FUNICULAR QUE COMUNICA ENTRE EL MORRO DA URCA Y PÃO DE ACÚRAR



PARQUE COMO INTEGRACIÓN ENTRE LA CIUDAD Y LA COSTA





- Zona Residencial
- Zona Industrial
- Barrios
- Favelas
- Iglesia
- Museo
- Acueducto
- Estadio Maracana
- Teatro
- Playa
- Parque
- Monte
- Tranvia
- Aeropuerto
- Teleférico

