TRIESTE

FRIULI-VENECIA JULIA, ITALIA

COMPARACIÓN DEL DESARROLLO DEL TEJIDO URBANO DEL CENTRO HISTÓRICO ENTRE 1700 Y 1900
E: 1/10000

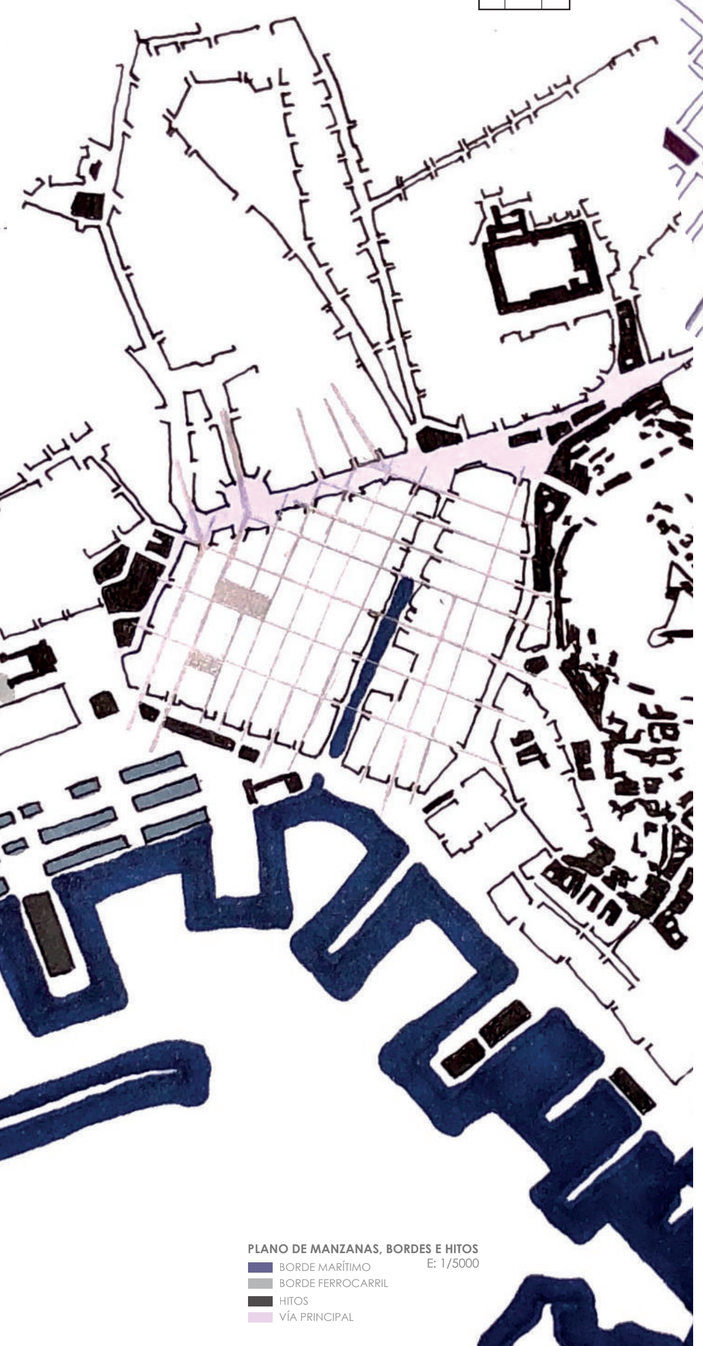

PLANO DE MANZANAS, BORDES E HITOS
E: 1/5000
- BORDE MARÍTIMO
- BORDE FERROCARRIL
- HITOS
- VÍA PRINCIPAL

ANÁLISIS DE LA VÉRTEBRA PRINCIPAL DE LA CIUDAD Y SUS RAMIFICACIONES
E: 1/1000

PLANO DE LLENOS Y VACIOS POR LA VÍA PRINCIPAL DE LA CIUDAD
E: 1/1500

PORTO VECCHIO

MANUEL DE SOLÀ-MORALES I RUBIÓ

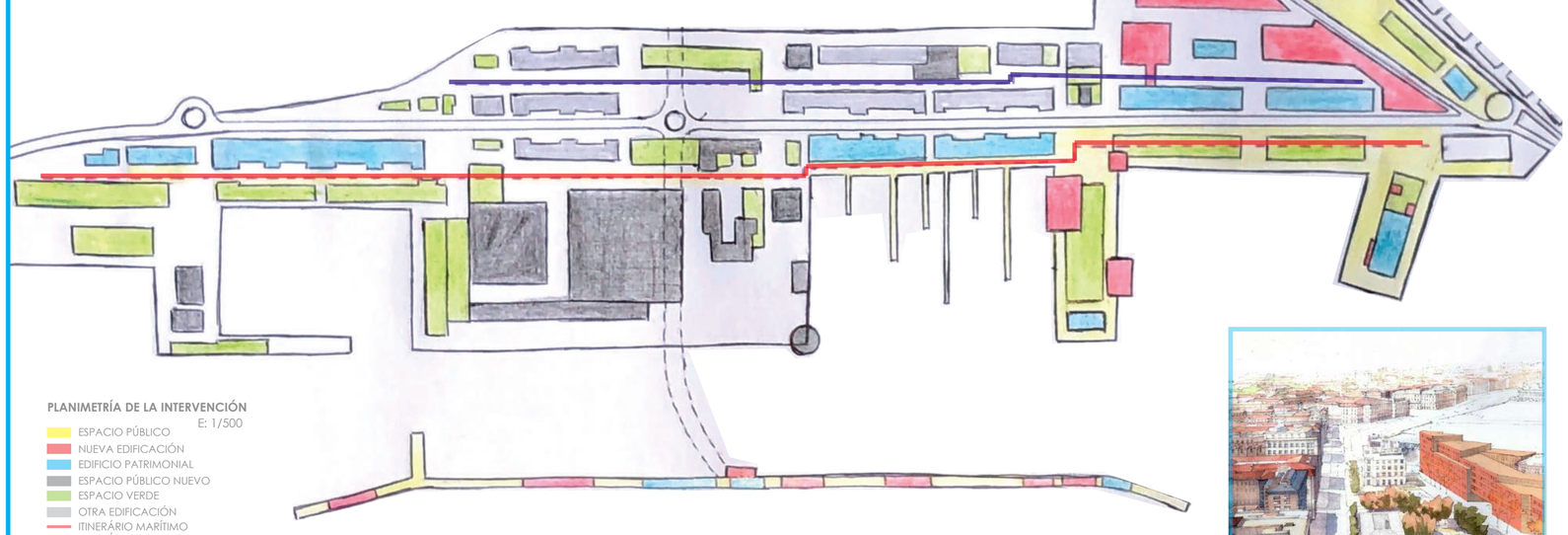

PLANIMETRÍA DE LA INTERVENCIÓN
E: 1/500
- ESPACIO PÚBLICO
- NUEVA EDIFICACIÓN
- EDIFICIO PATRIMONIAL
- ESPACIO PÚBLICO NUEVO
- ESPACIO VERDE
- OTRA EDIFICACIÓN
- ITINERÁRIO MARÍTIMO
- ITINERÁRIO COMERCIAL

VISTA DEL ESPACIO PÚBLICO

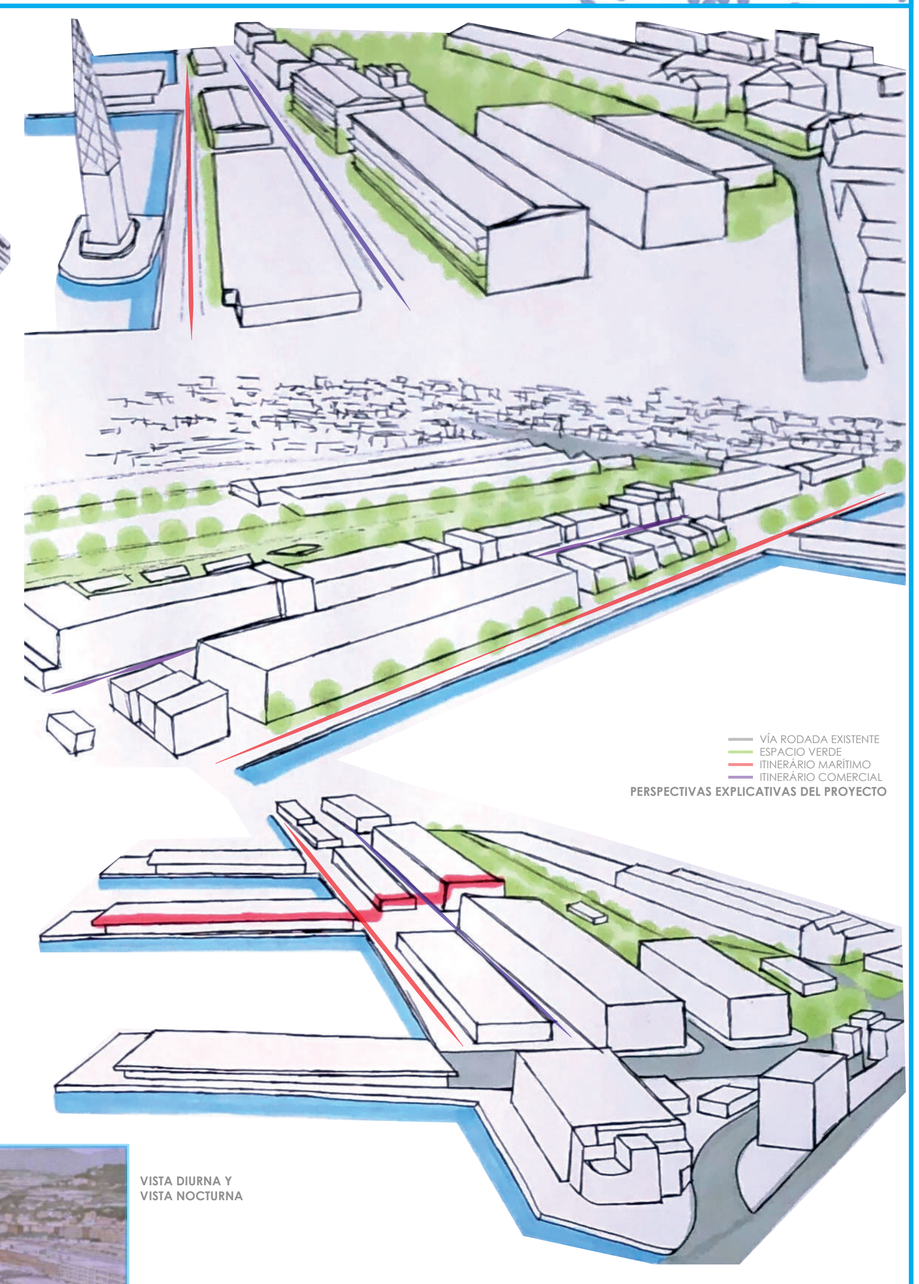

PERSPECTIVAS EXPLICATIVAS DEL PROYECTO

VOLUMETRÍA EXPLICATIVA DEL PROYECTO
- RESPIRO A LAS EDIFICACIONES COLINDANTES
- TRATAMIENTO DE LAS ESQUINAS
- TRATAMIENTO DE LAS FACHADAS
- IMPLANTACIÓN DE ESPACIOS VERDES
- RESOLUCIÓN DE LOS CRUCES
- REVITALIZACIÓN DEL PAISAJE
- REFORESTACIÓN DEL PASEO
- RECUPERACIÓN DEL ESPACIO LIBRE
- REGULACIÓN DE LAS ALTURAS

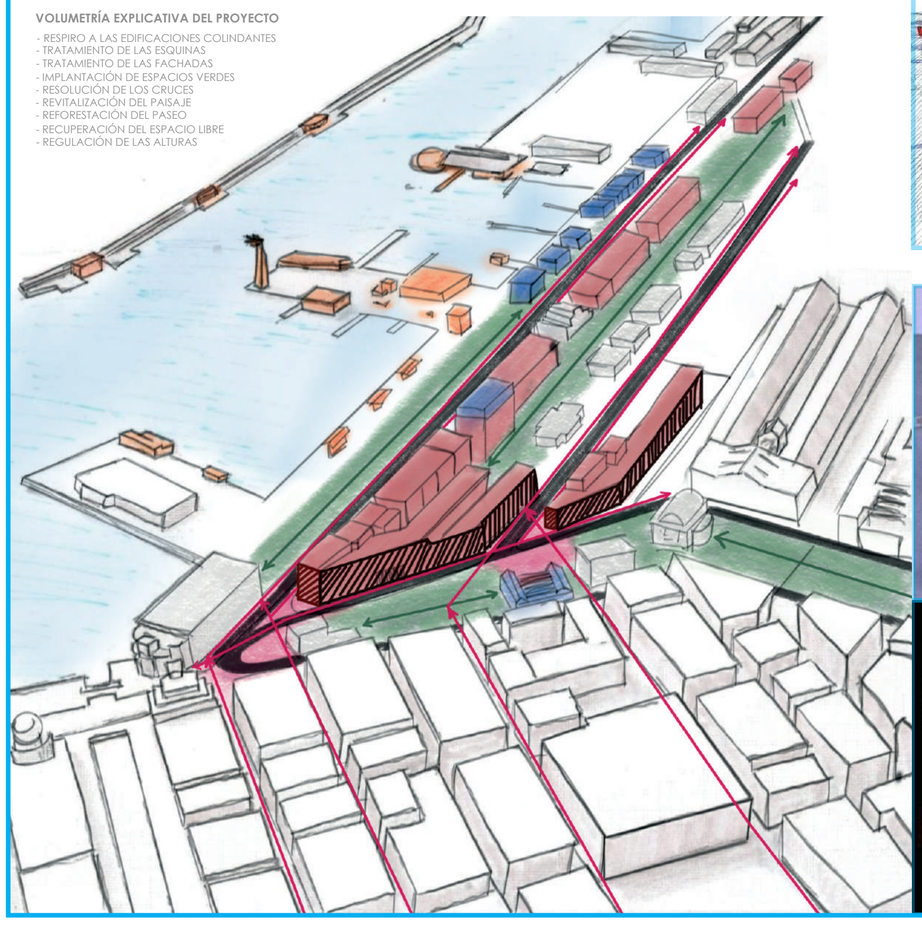

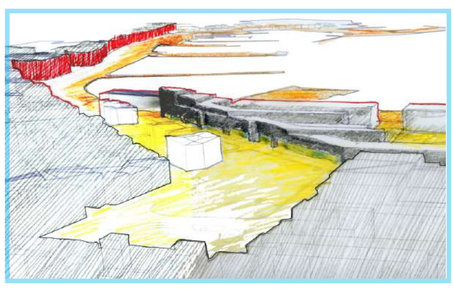

INTERVENCIÓN
ESPACIO PÚBLICO

VISTA EXPLICATIVA DEL ESPACIO PÚBLICO

VISTA DIURNA Y VISTA NOCTURNA

SECCIÓN EXPLICATIVA DEL PARKING
- REVITALIZACIÓN DEL PAISAJE
- REFORESTACIÓN PASEO MARÍTIMO
- LIBERACIÓN DEL ESPACIO
- LIMPIEZA VISUAL

URBANISMO 3
Curso 2020/2021

CIUDADES.
TRIESTE.
ANÁLISIS, ESTUDIO Y COMPRENSIÓN.

PORTO VECCHIO.
MARINA JIMÉNEZ GUERRA