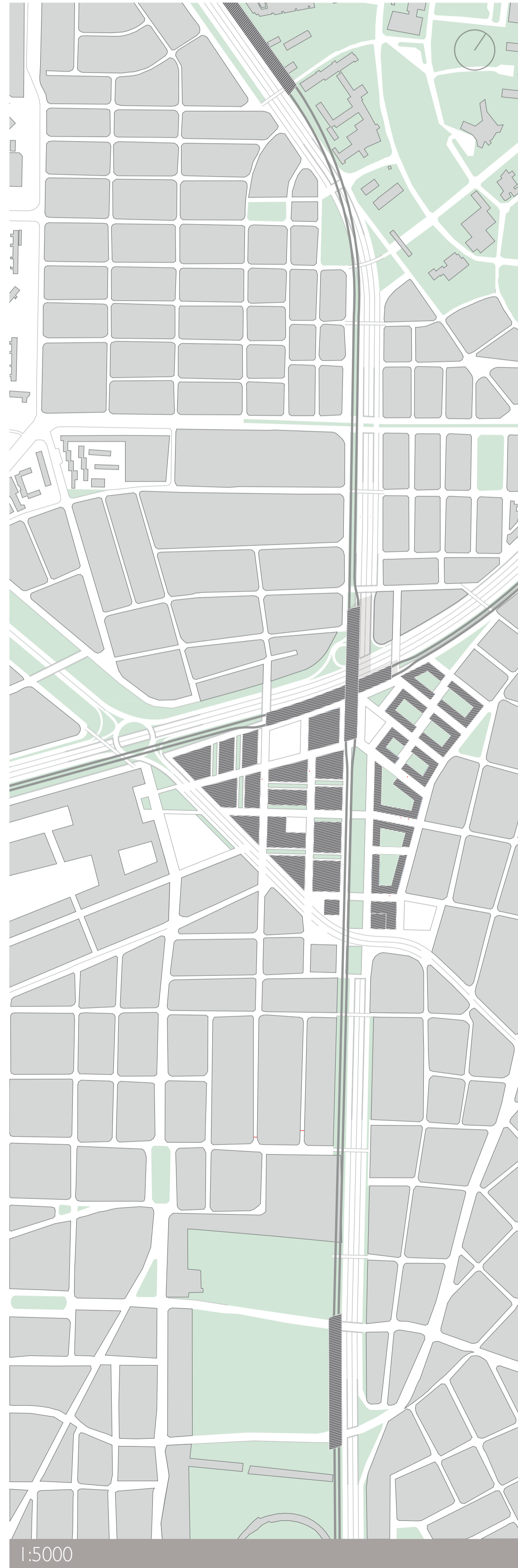
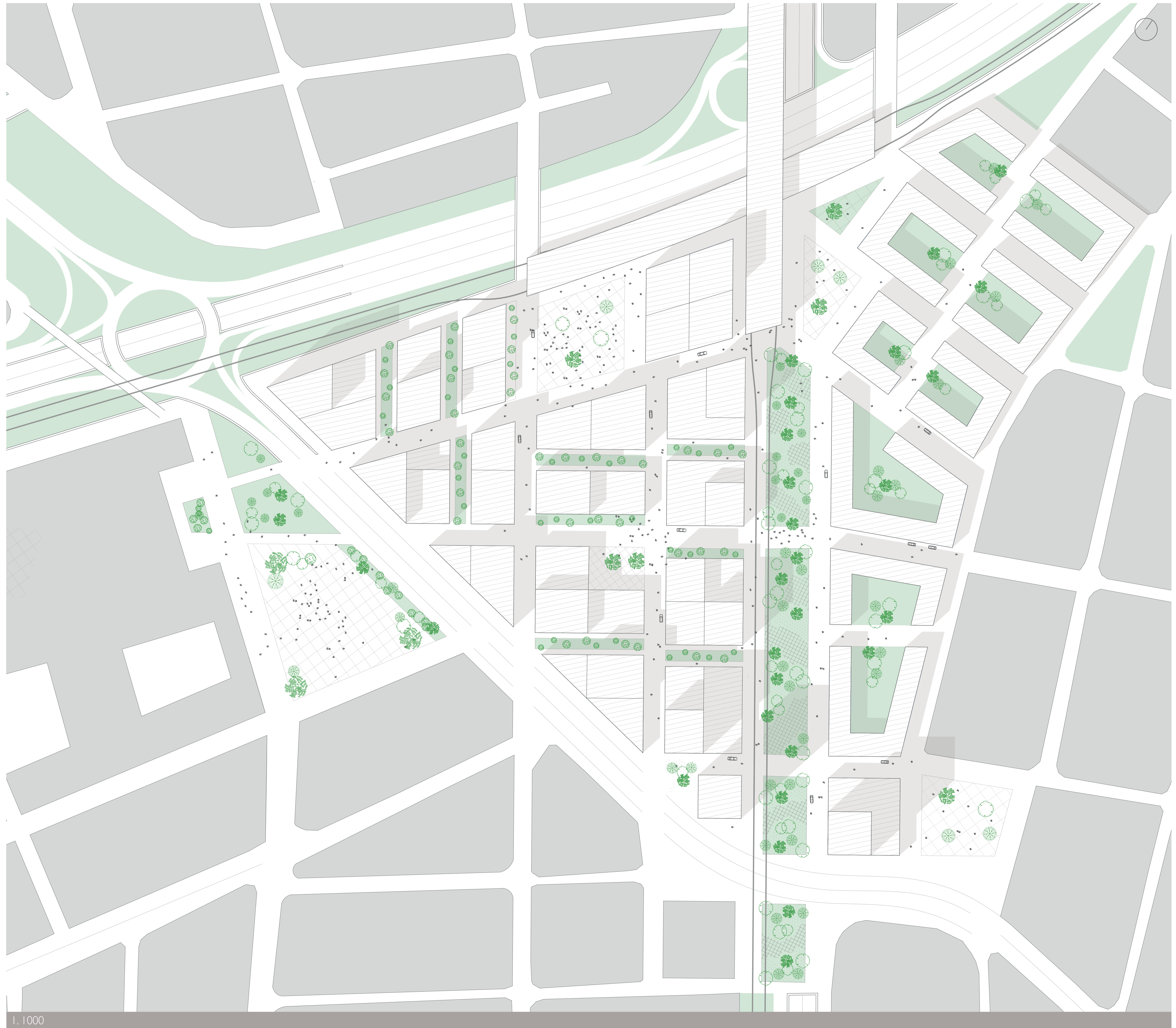


BOGOTÁ 2050

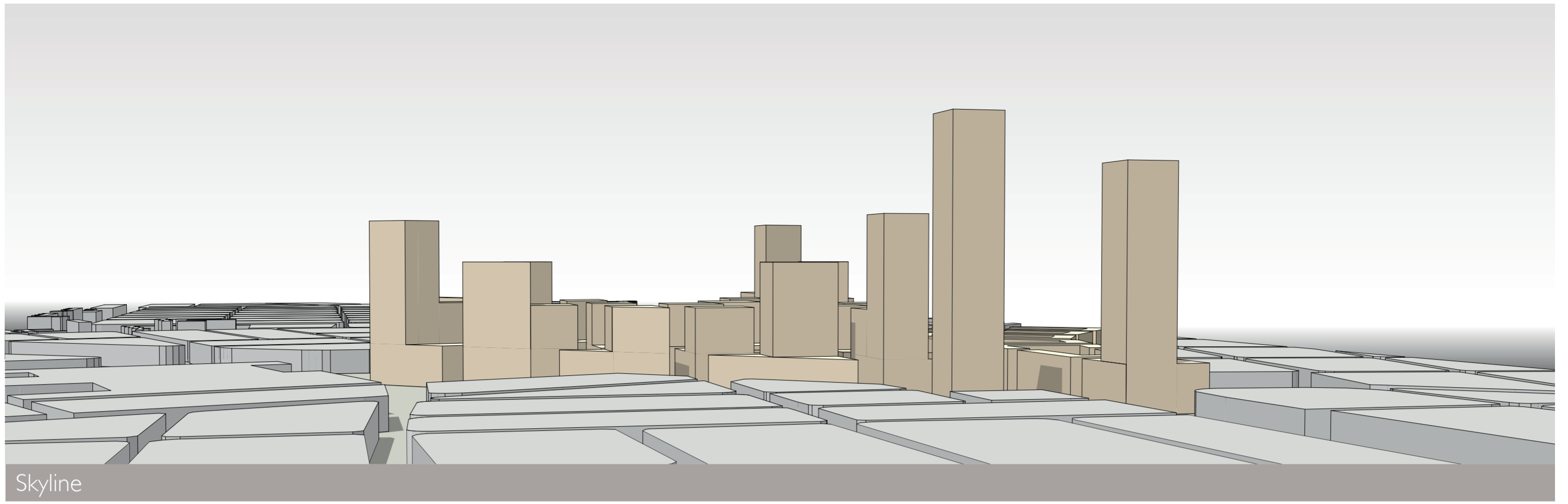
El CAD, nuevo centro para la capital de Colombia: denso, ecológico y bien conectado por su sitio en el nudo de una nueva red de monorail y transporte interurbano de alta capacidad



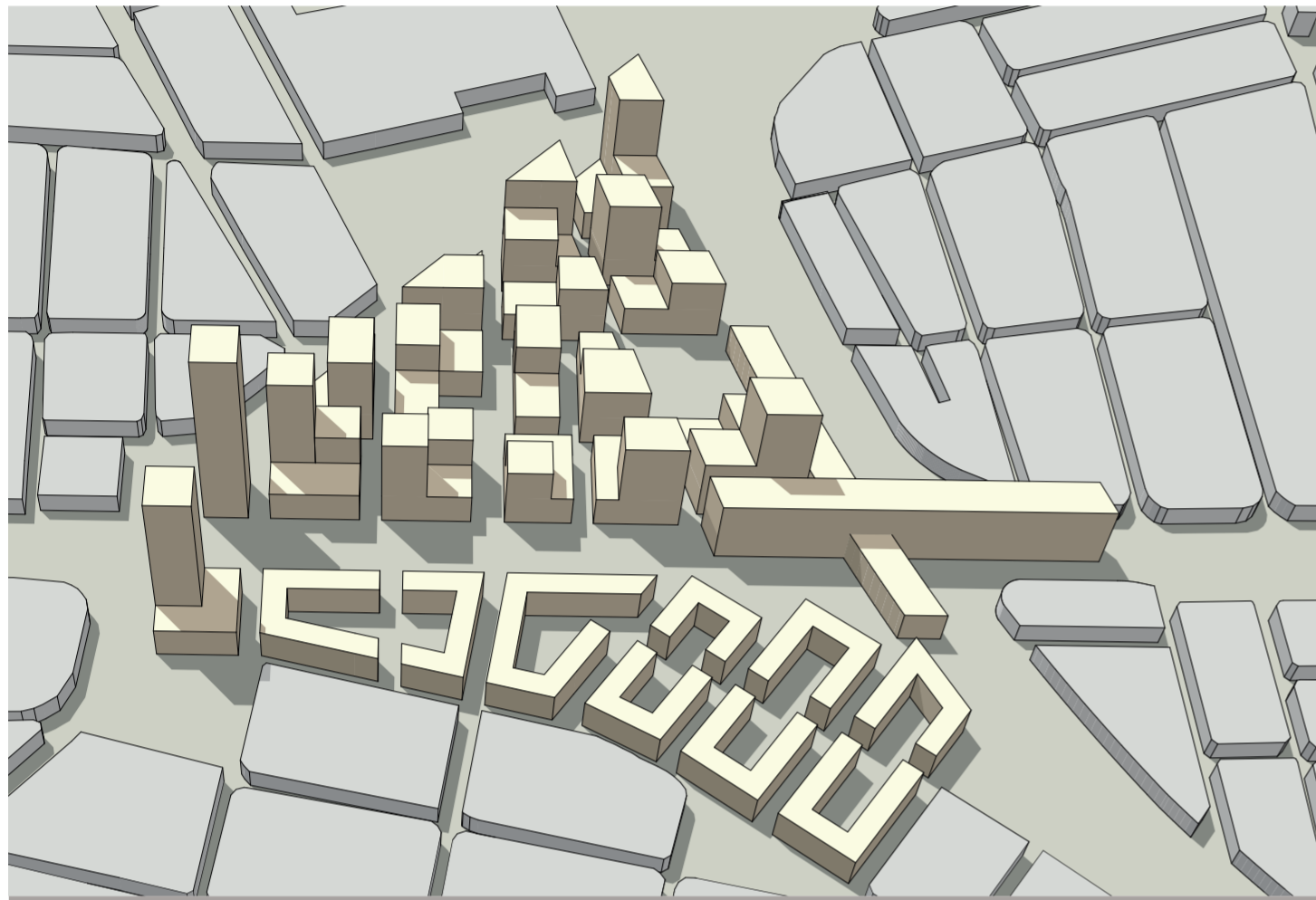
1:5000



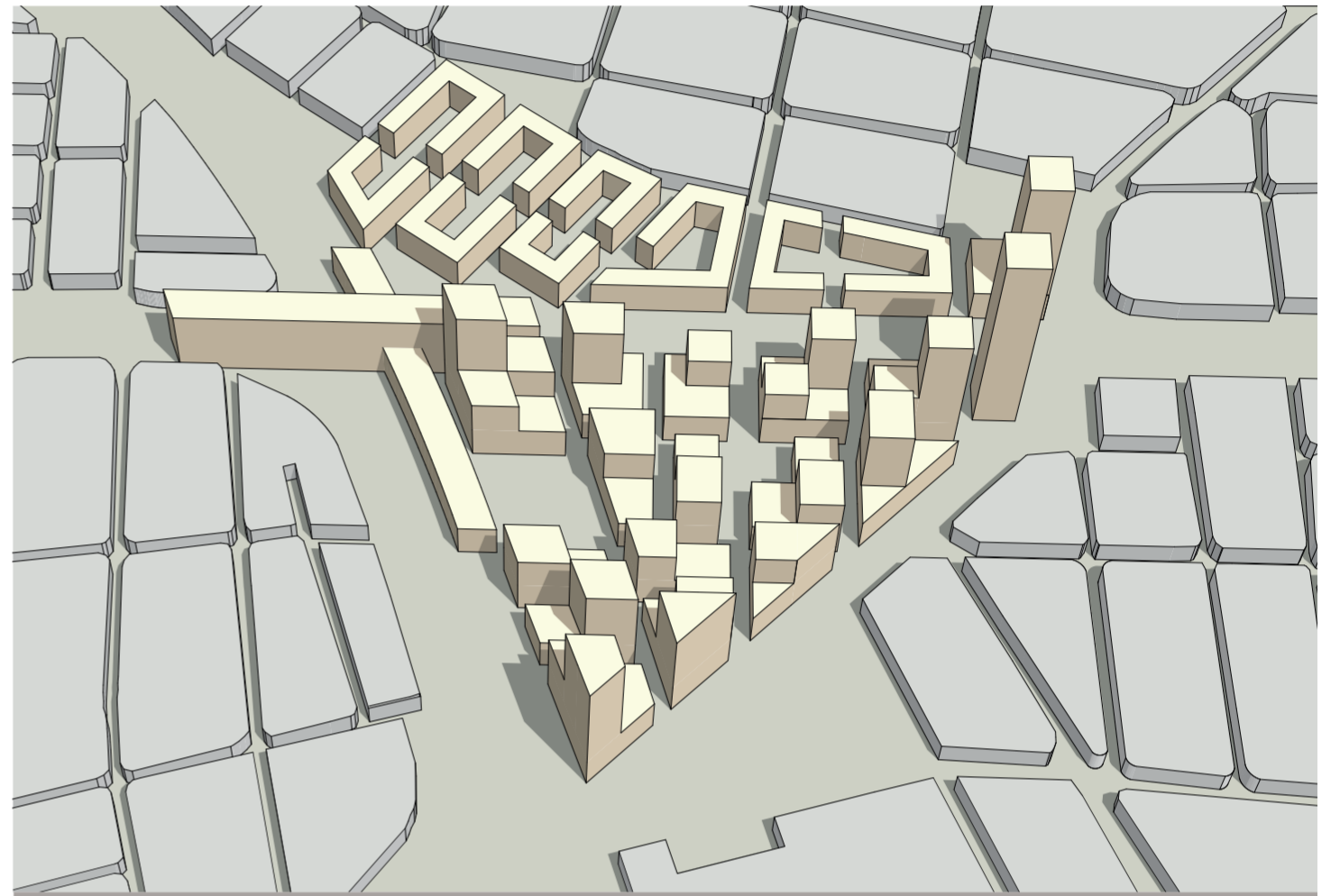
1:1000




Skyline



Perspectiva del noreste



Perspectiva de suroeste



Sección 1.500