




FILADELPHIA 2035

River Wards District



ÍNDICE

Plan 2035

River Wards District

Historia y Desarrollo del Distrito

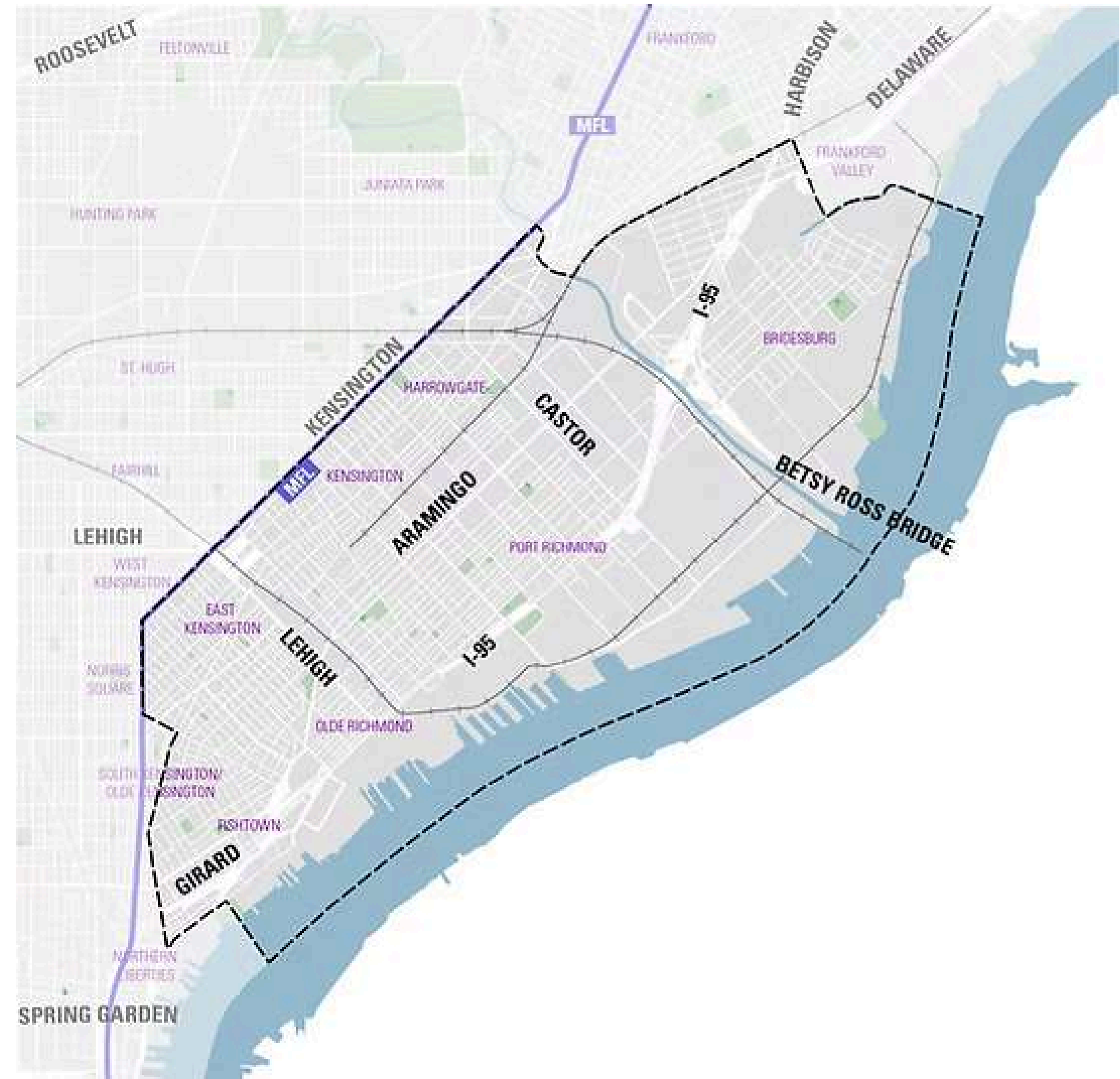
Estrategias

- Prosperar
 - Conectar
 - Renovarse
-

Conclusión




PLAN 2035



RIVER WARDS DISTRICT

Historia y desarrollo



RIVER WARDS DISTRICT PLAN

Prior to 1800

Los colonos europeos comienzan a establecerse y crear barrios



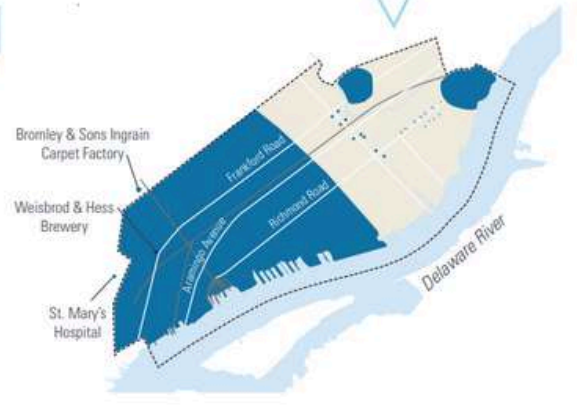
1800

Cada barrio comienza a desarrollarse junto con sus industrias



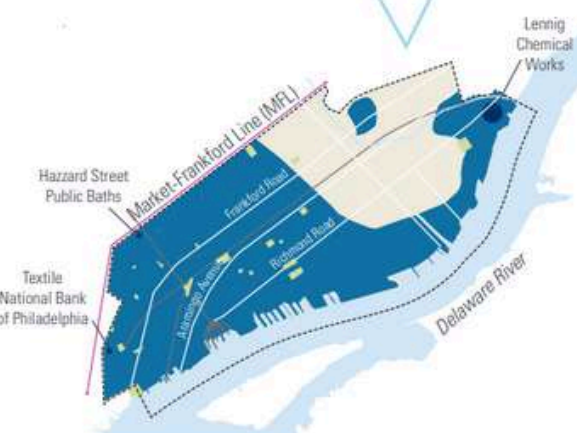
1850

Las fábricas florecen y las áreas se expanden



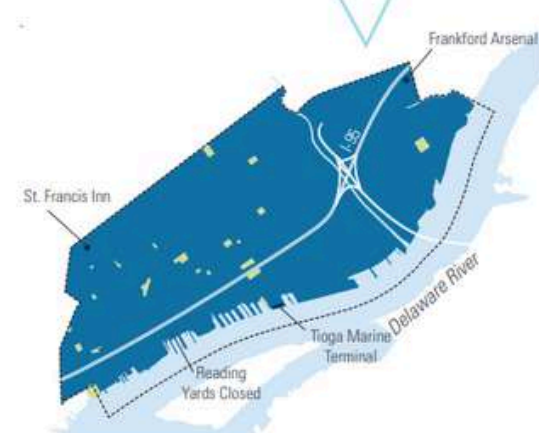
1900

Los barrios del distrito continúan desarrollarse y el crecimiento industrial continúa



1950

El distrito sufre una crisis generalizada. decadencia industrial



2000

Intenta adaptarse a los cambios y seguir mejorando el barrio.



ESTRATEGIAS


PROSPERAR



CONECTAR



RENOVAR



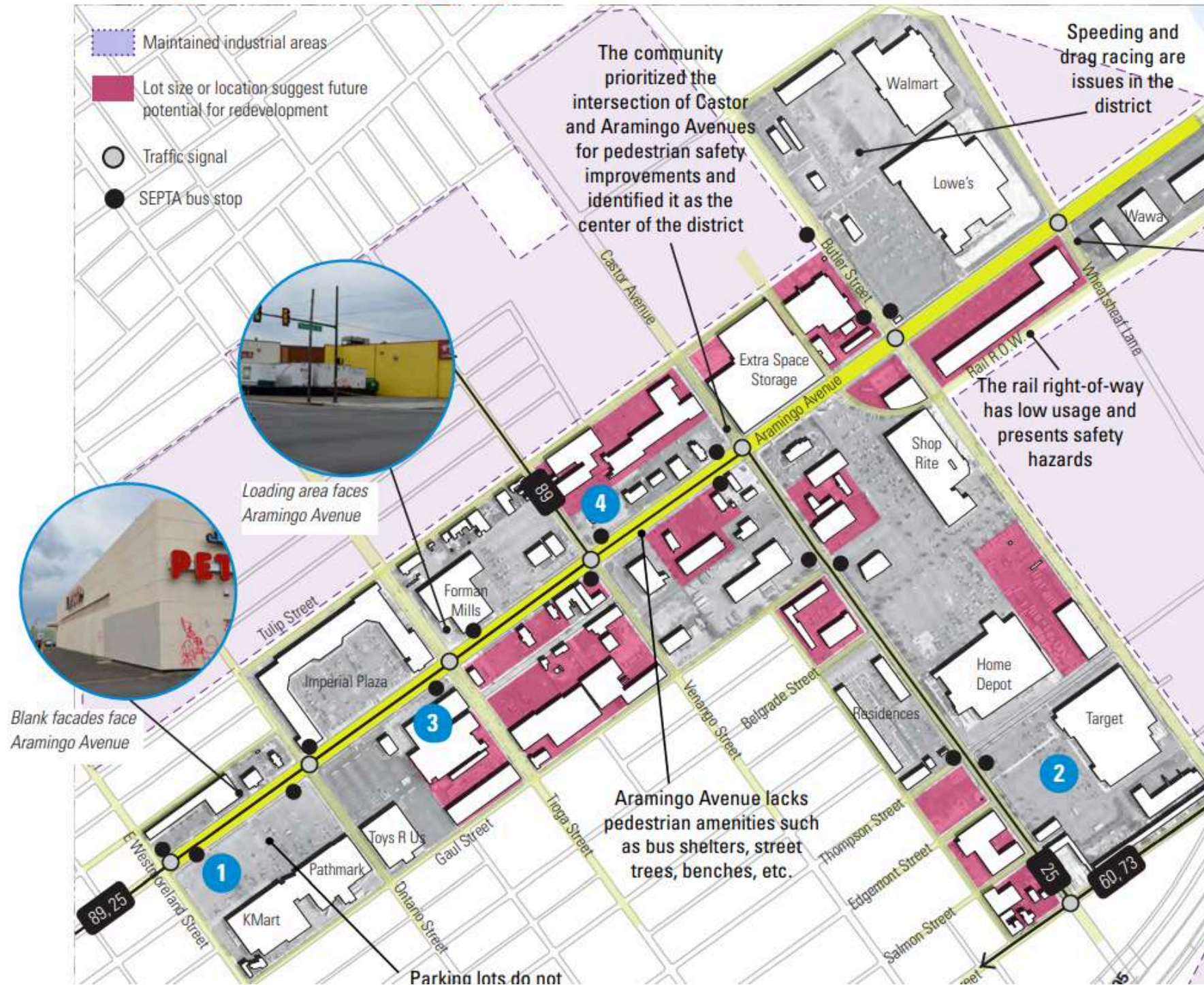
PROSPERAR

Reforzamiento de los corredores comerciales clave



PROSPERAR

Transformación de espacios industriales en comunidades de uso mixto



CONECTAR

Expansión y mejora del transporte público

Modernización de la línea Market-Frankford

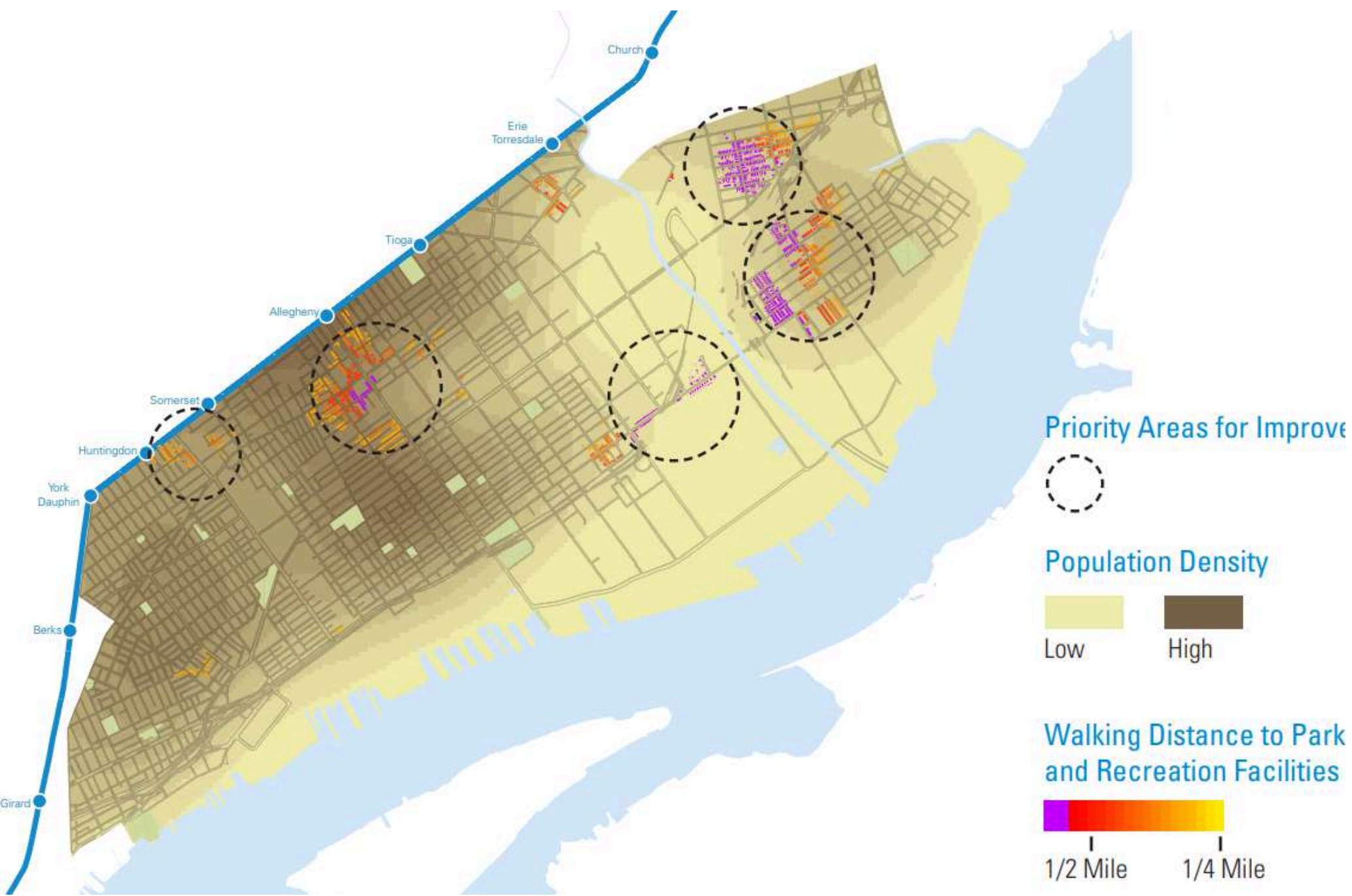


Reconfiguración de la autopista I-95



RENOVAR

Creación de parques y espacios públicos ribereños




The district has one of the lowest rates of tree coverage in the city





CONCLUSIÓN



FUENTES:

<https://www.phila2035.org/river-wards>