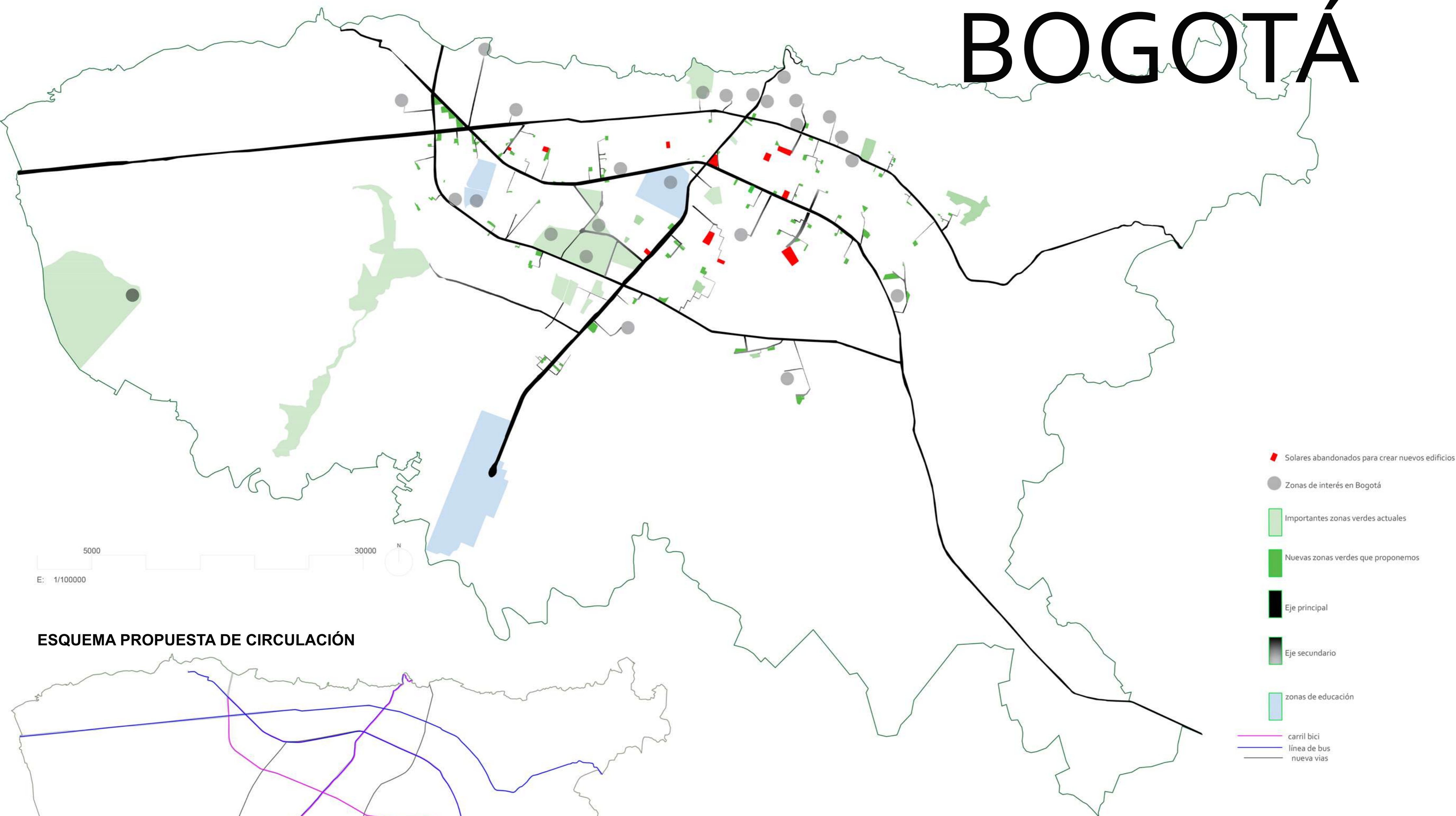
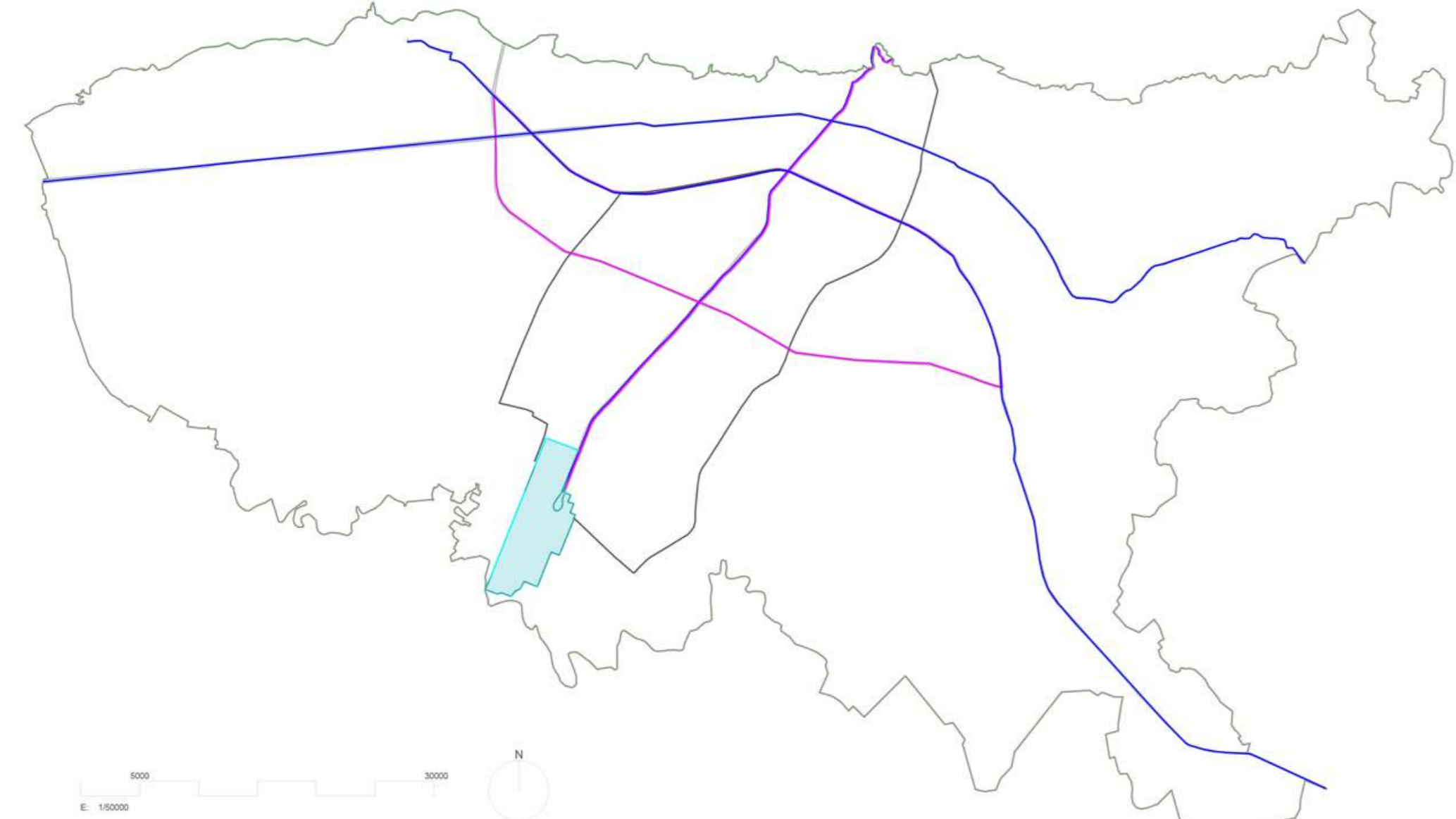


# BOGOTÁ



## ESQUEMA PROPUESTA DE CIRCULACIÓN



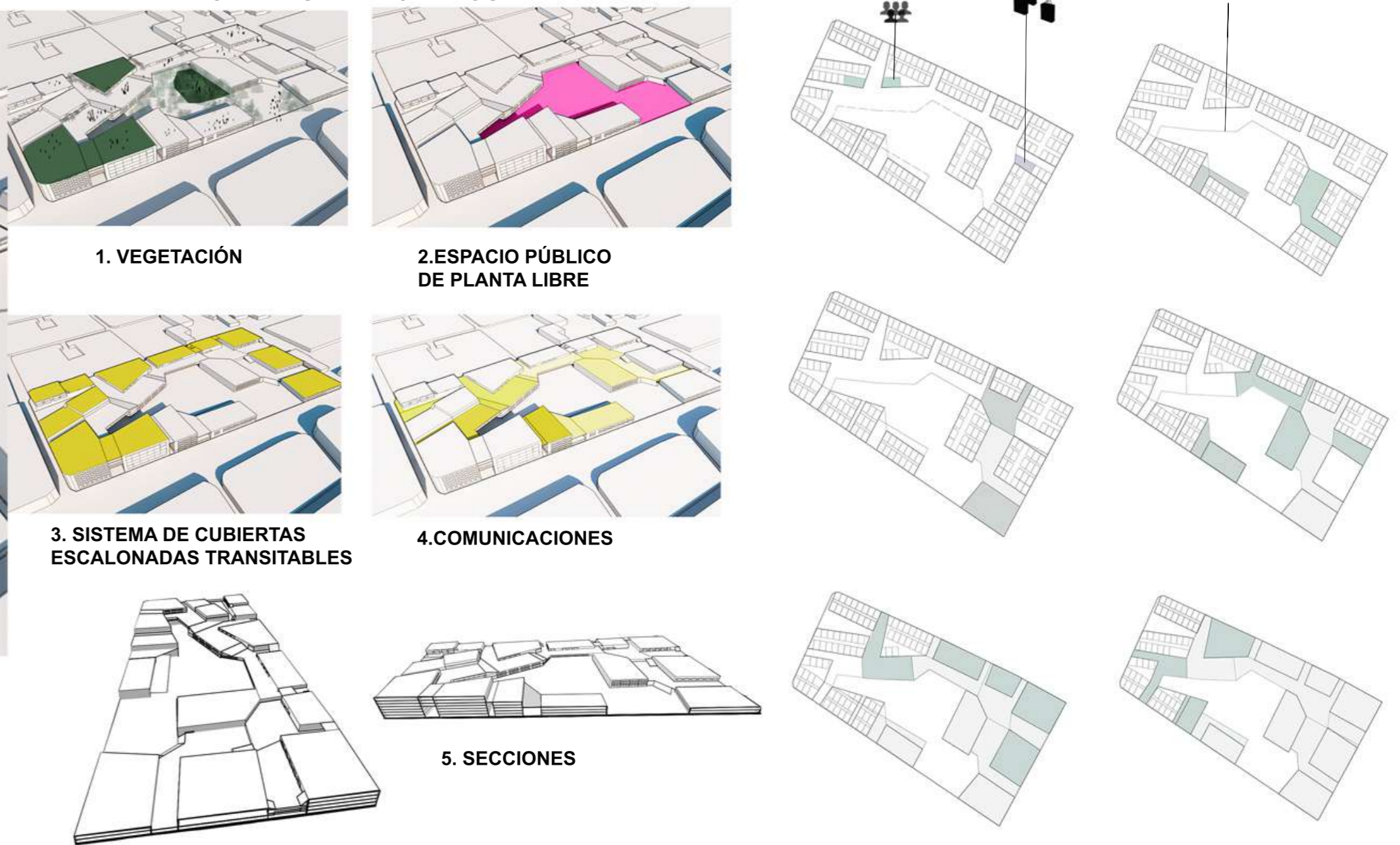
**FASE 1** Descongestionar el eje principal de Bogotá; para ello crearemos nuevos carriles bici y restringiremos el tráfico transpasandolo a vías paralelas. También proponemos crear nuevas líneas de bus que unan los extremos de Bogotá con el centro de forma que la gente que viva en las afueras pueda desplazarse hacia el centro sin necesidad de usar el coche.

**FASE 2** Destinaremos parte de los solares en desuso a nuevas zonas verdes, aumentando así el espacio público por habitante., y otra parte se propondrá nuevos modelos residenciales según el concepto co-housing de aumente la población en UN futuro en Bogotá.

## EJEMPLO MODELO CO-HOUSING EN UNO DE LOS SOLARES SELECCIONADOS



### DIAGRAMAS EXPLICATIVOS



## AXONOMETRÍA PROPUESTA BARRIO IDEAL



**FASE 3** Por último, creamos un foco para los habitantes de Bogotá; este será un espacio público y a la vez verde en el que se desarrollarán diversas actividades para el ocio, con zonas en las que se pueda descansar, manteniendo el edificio actual del gobierno.

**FASE 4** Alrededor de este "foco" crearemos un barrio ideal en el que se mezclen diferentes usos, con espacios para el trabajo, oficinas, talleres, zonas universitarias, comercios y por supuesto, residenciales.

### ESQUEMA FUNCIONAL

