
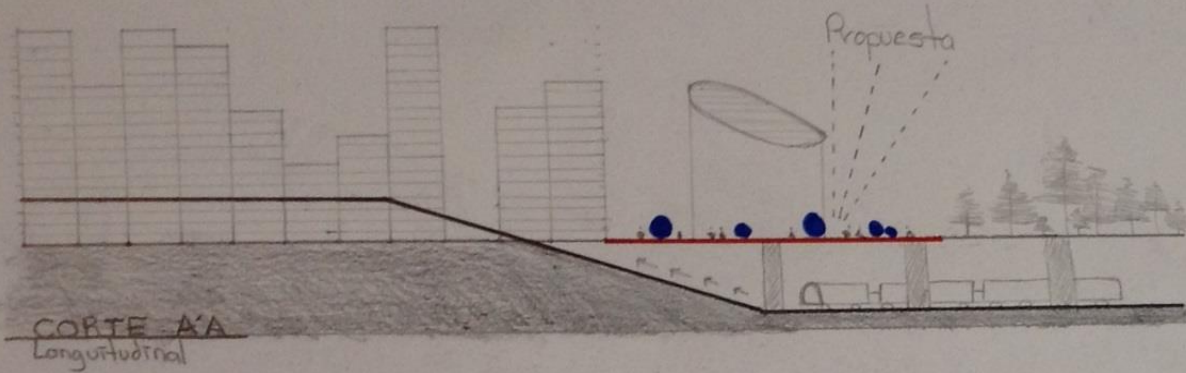


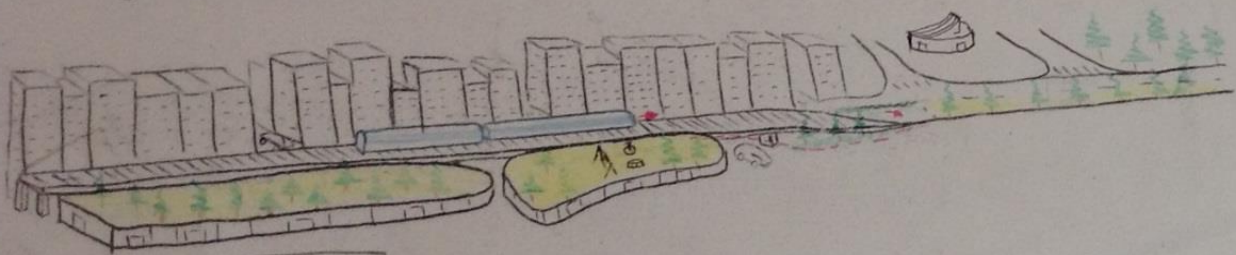
Escala Gráfica 1:500



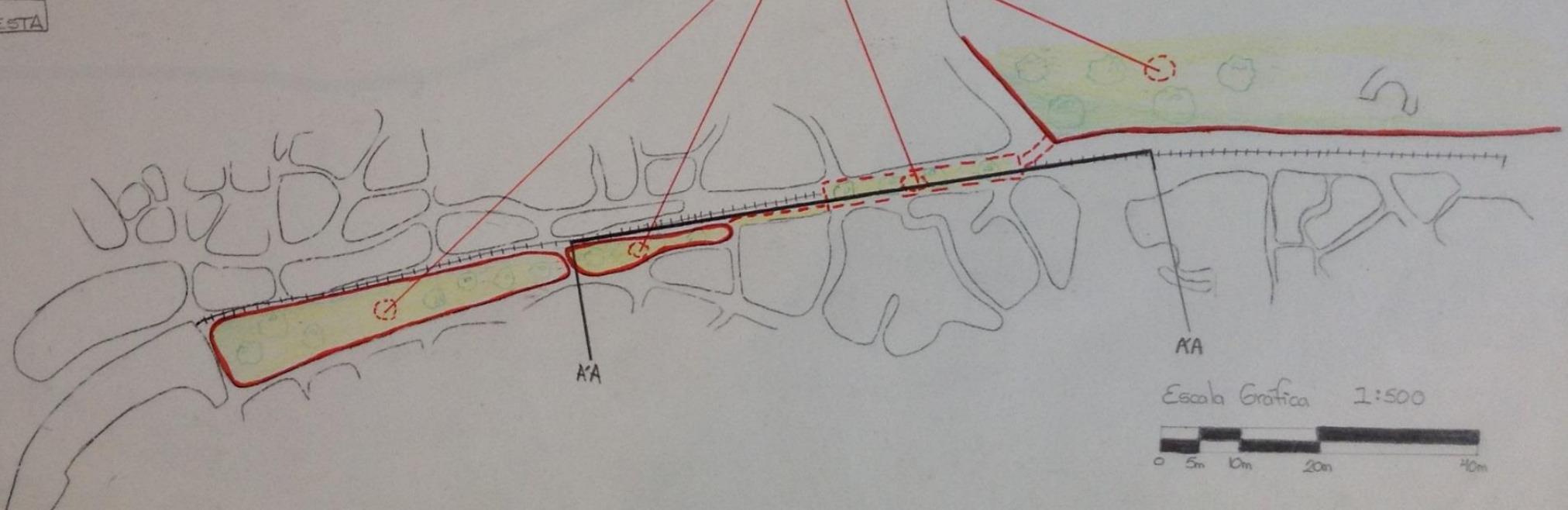
PROPUESTA DE TRANSFORMACIÓN




CORTE AA
Longitudinal



PERSPECTIVA PROPUESTA



Escala Gráfica 1:500



La propuesta se trata de aprovechar al máximo el espacio de esta ciudad, ya que Tokio es la ciudad mas poblado del mundo.

Lo que queremos lograr con esta intervención urbana es re-conectar estas zonas verdes con andadores peatonales, ciclo vías, equipamiento como juegos, iluminación, aceras, zonas verdes en buen estado.

Como intervención o propuesta final estuvimos estudiando un poco la zona de nuestro polígono y llegamos a la conclusión de que falta una zona de encuentro (estar) que cualquier persona la identifique fácil, ya que esta zona tendría esta conexión con las zonas verdes y a la vez sería como una zona cultural teniendo algunos monumentos o hitos importantes de la ciudad o de esta zona en específico, y mientras la recorres ya sea caminando, en bici, etc.; te va envolviendo de Historia .

T
O
K
I
O