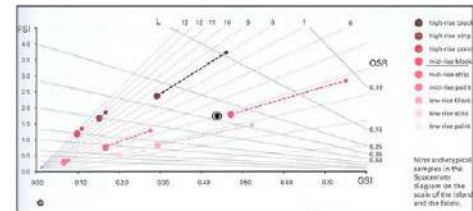


■ EDIFICIOS

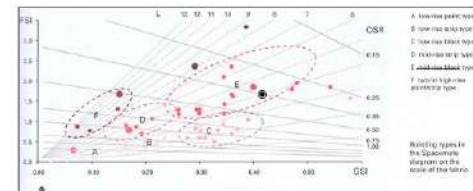
■ ESPACIO PRIVATIVOS

■ ZONAS VERDES

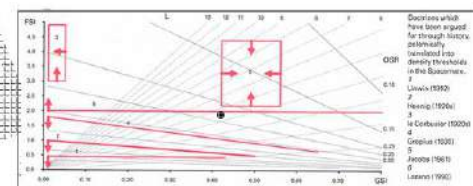
□ ESPACIO PÚBLICO



Vemos una clara proximidad a la zona 'mid-rise block'. Por lo tanto es una zona con bloques de altura media



En este gráfica la zona a la que pertenece nuestra tipología de edificio es en ámbito 'E'.



Se observa un acercamiento a la tipología Izazano. Los 'mid-rise block' permiten un crecimiento demográfico en una época de desarrollo urbano en París. Esto convierte el barrio actual en un pintoresco lugar de casas de la época donde existe una clara vinculación de la vivienda con las vías de circulación, ayudando a su vez a que exista una buena iluminación en las calles del barrio. Apesar de esto, el entramado urbano está orientado a la circulación peatonal por lo que se observa una ubicación bajo la zona verde donde se pueden aparcar los coches y poder disfrutar del tránsito a pie de la zona representada.

- Superficie del tejido (A) : 96.13 ha**
- Edificabilidad (FSD) : 1.76**
- Ocupación (GSD) : 0.441**
- Relación publico/privado (OSR) : 0.56**
- Altura media (L) : 4**
- Densidad de red (N) : 0.016**
- Amplitud de malla (W) : 153.74 m**
- Calibre de malla (b) : 8.84 m**
- Tara (T) : 58%**

# MONTMARTRE



URBANISMO 1 (E)

MARIA DE LA BARCA HERNOSO DOMICH  
ANTONIO PIÑA ARIZA  
JOSE PABLO JIMÉNEZ FERNÁNDEZ