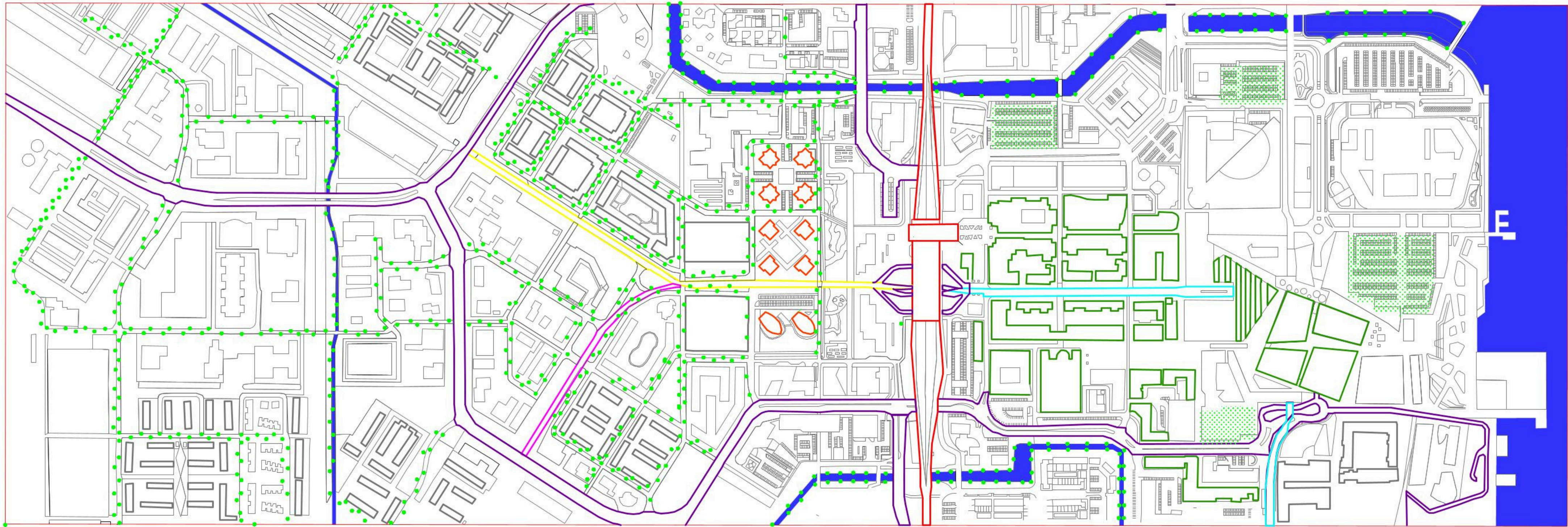











# PLAN ALMERE 2030



-  CARRETERA PRINCIPAL
-  LÍNEA DE BUS M1
-  LÍNEA DE BUS M2
-  LÍNEA DE BUS M3
-  LÍNEA DE METRO
-  CANAL
-  EDIFICIOS CON BAJOS COMERCIALES
-  EDIFICIOS QUE SE MANTIENEN IGUAL
-  EDIFICIOS CON BAJOS COMERCIALES EXISTENTES

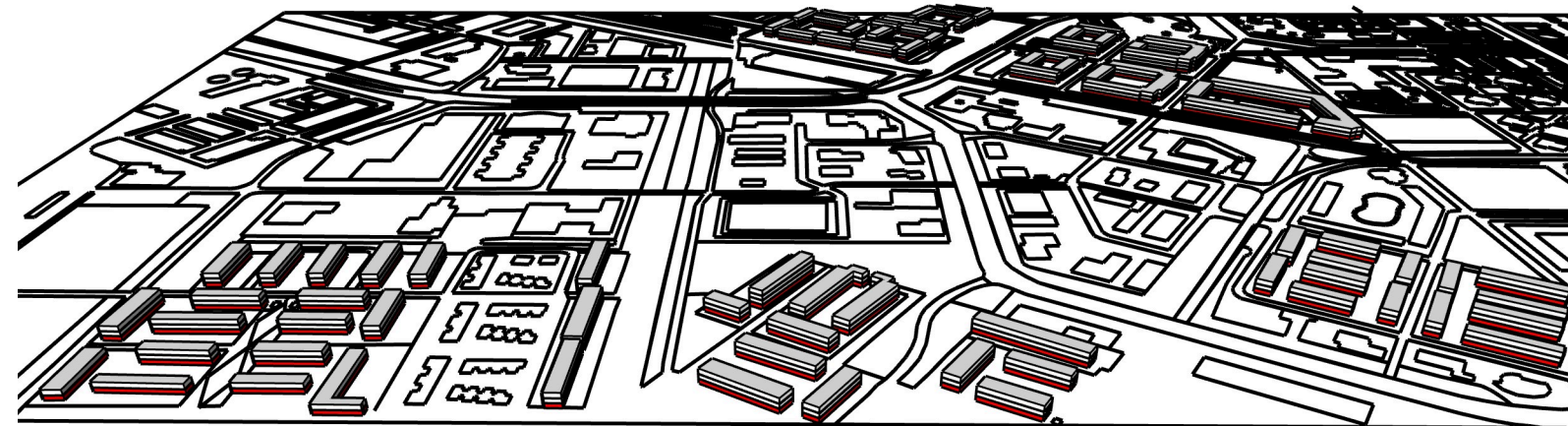
El Plan Almere 2030 busca consolidar el desarrollo de la ciudad mediante una estrategia integral que combine sostenibilidad, modernización urbana y calidad de vida para sus habitantes. Sus principales objetivos son:

- Fomentar una ciudad conectada: Mejorar las redes de transporte público y privado, asegurando accesibilidad eficiente entre los distintos sectores urbanos.
- Edificios con bajos comerciales: Integrar espacios residenciales con locales comerciales en las plantas bajas, creando barrios dinámicos y favoreciendo el acceso a servicios esenciales en proximidad.
- Incorporación de un filtro verde en las calles: Diseñar vías urbanas con corredores verdes que incluyan árboles para reducir la contaminación, mejorar la calidad del aire y ofrecer espacios más agradables para los peatones.
- Compromiso con el medio ambiente: Proteger espacios verdes y fomentar un diseño urbano sostenible que reduzca el impacto ambiental.

ESCALA 1.2000  
 0 50 200 

COUMBA PENDA DIENE DIOUF  
 URBANISMO 1 GRUPO D  
 4.PROYECTO  
 PLAN ALMERE 2030  
 CURSO:24/25  
 PROFESOR: FRANCISCO DE ASÍS LLORET

EDIFICIOS CON BAJOS COMERCIALES



EDIFICIOS CON BAJOS COMERCIALES EXISTENTES

