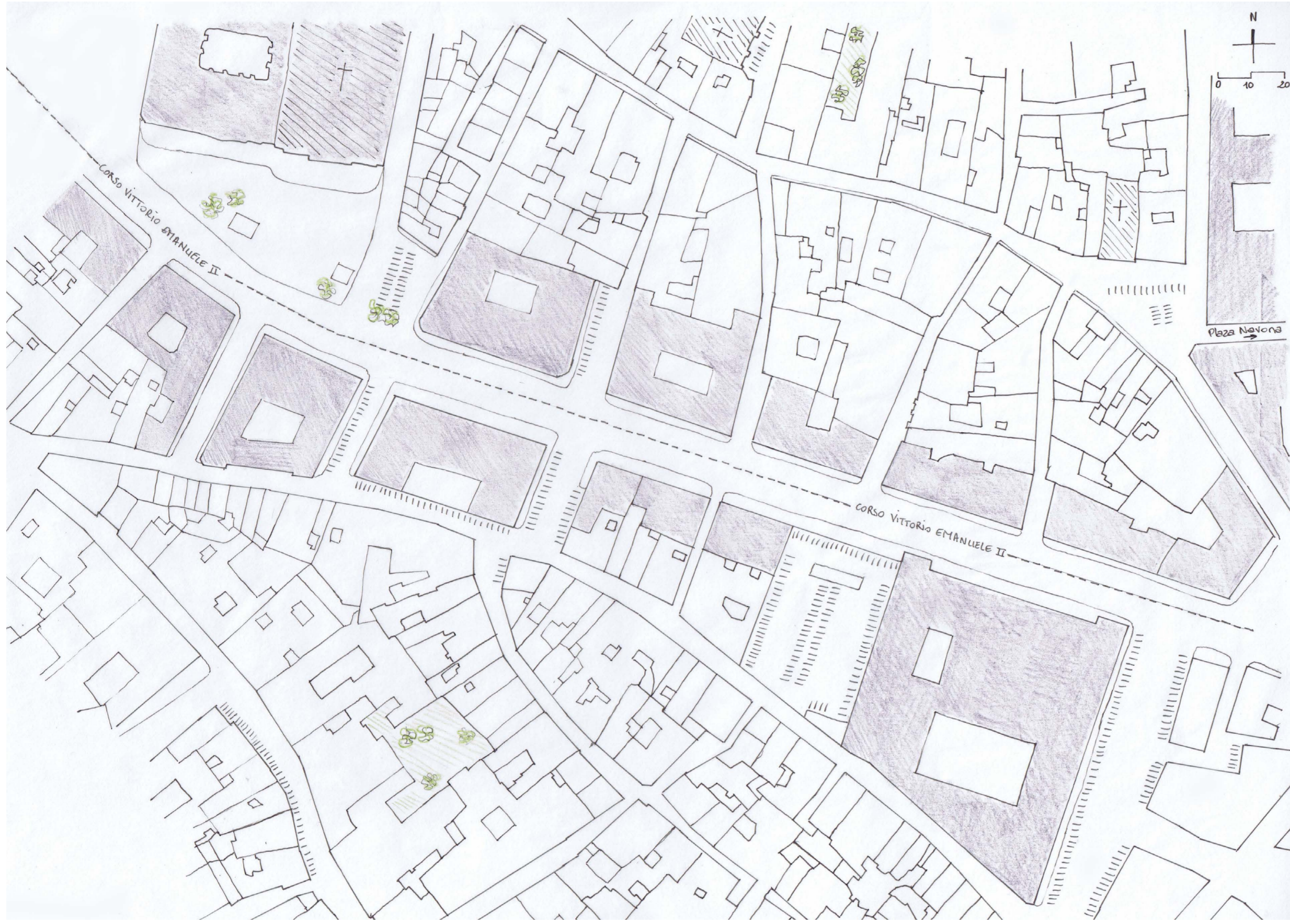


Seminario I MATERIALES



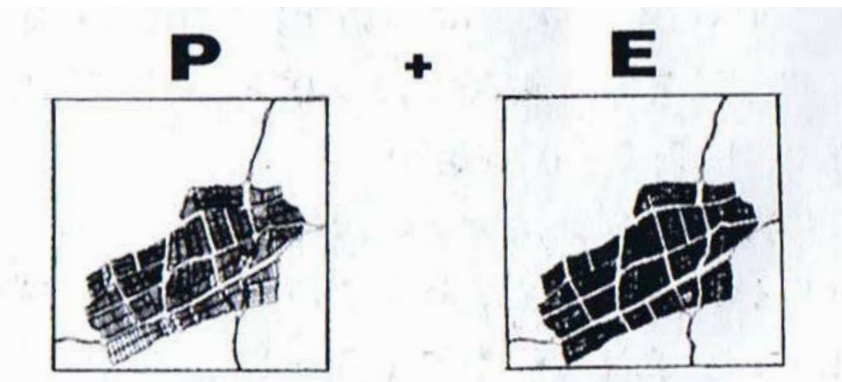
Plano de las formas del crecimiento urbano y los principales elementos de la ciudad  
Escala 1:10 000

## Seminario I MATERIALES



### URBANIZACION MARGINAL del centro medieval

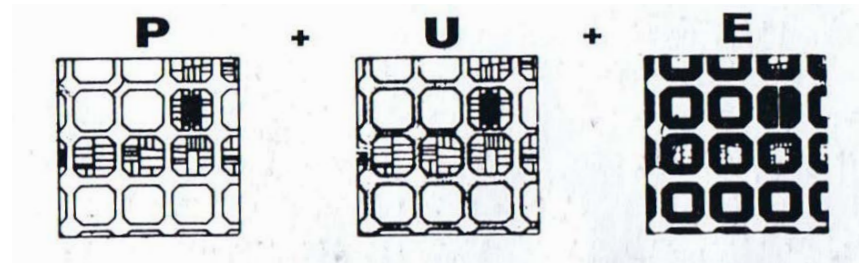
El centro de la ciudad histórica de Roma fue durante años una zona rica y lozana, gracias al comercio cuyo abastecimiento llegaba hasta el puerto muy próximo. También fue aquel más golpeado por las frecuentes aluviones del Tíber. Su aspecto fue completamente transformado después de que Roma se volvió capital en 1870. Fueron construidos los murallones del Tíber para contener las crecidas del río, además de nuevos puentes para conectar la zona del Vaticano al resto de Roma. Todas las callejuelas que llevaron en la ribera del Tíber han desaparecido para hacer sitio a una única y amplia calle, donde los edificios son más altos. Pero el típico carácter del barrio todavía es visible más al interior. Son calles estrechas de origen medieval, donde los edificios se han construido de manera aleatoria y añadida.



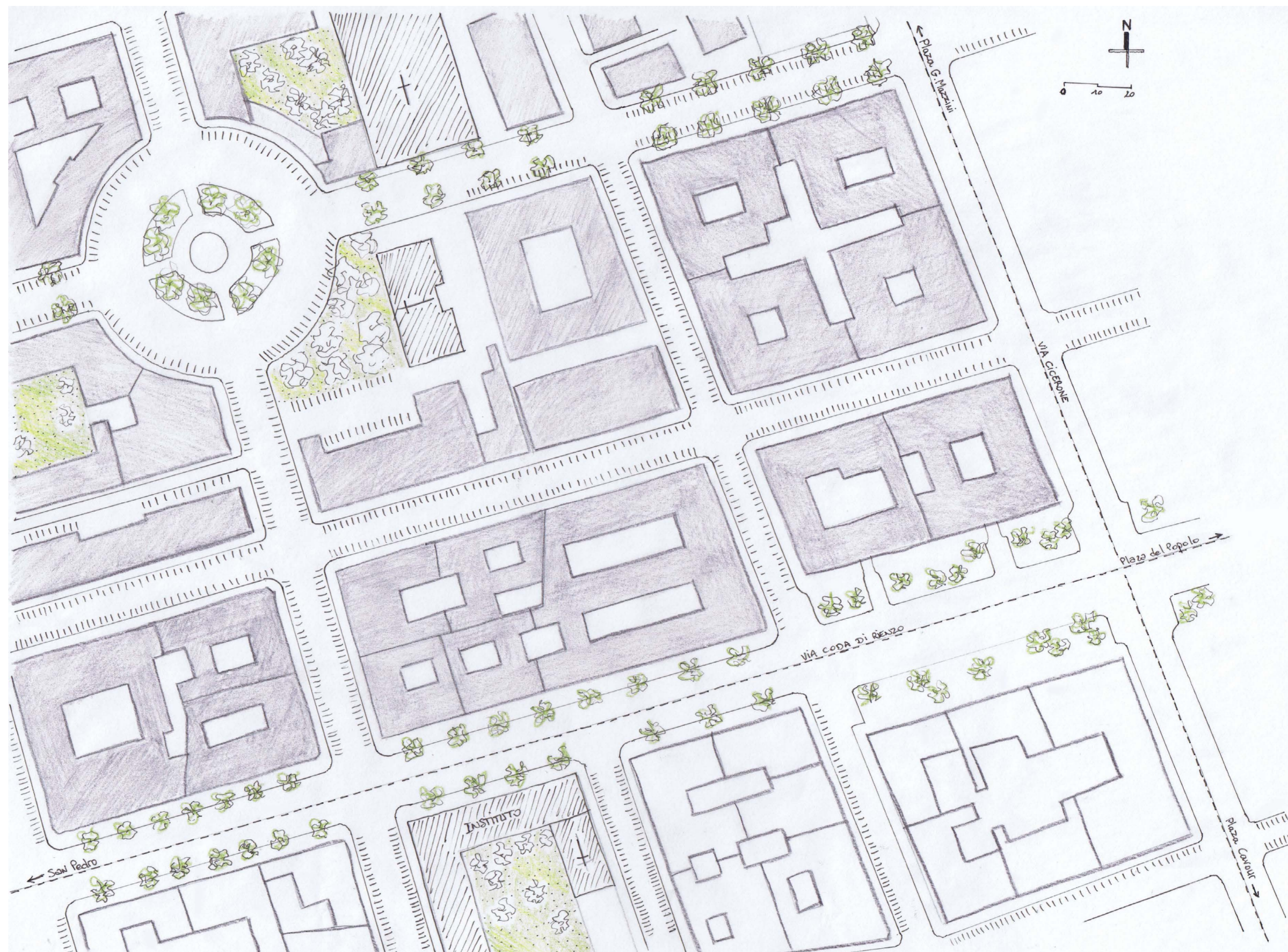
Densidad 13 587 hab/km2  
Ocupación 4 333 habitantes  
Altura +/- 15m

### EL ENSANCHE del Rioni del Prati

El Rioni del Prati fue una zona de praderas al norte de la ciudad hasta el fin del siglo XIX. Está situada en la orilla derecha del Tíber, y fuera de la muralla de Aureliano. En 1870, las obras de urbanización de la ciudad, debidos al nombramiento de Roma como capital, han empezado a construir este barrio. Al principio del siglo XX, la municipio de Roma favorece la construcción de Quartieri: son unidades de habitación urbanas auto-suficientes, separadas entre ellas por zonas verdes. Estas construcciones se hacen siguiendo una trama regular, con calles anchas, produciendo un urbanismo geométrico y reglado. Con el tiempo, las casas de 5 plantas se transforman, extendiéndose y volviéndose más altas.

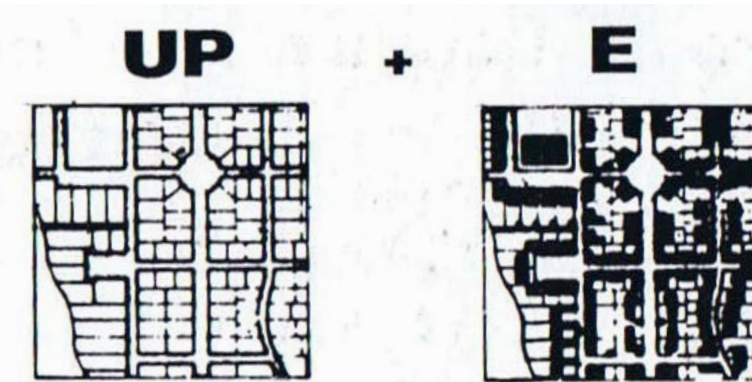


Densidad 13 336 hab/km2  
Ocupación 20 538 habitantes  
Altura +/- 25 m



### CIUDAD JARDIN del barrio del Pinciano

Fundado en 1911, el barrio Vittorio Emanuele III es uno de los 14 primeros barrios de Roma. Su nombre es cambiado después de la segunda guerra mundial para el de "Pinciano" a causa del monti Parioli que se encuentra allí.



Densidad 6 253 hab/km2  
Ocupación 22 298 habitantes  
Altura +/- 8m

Leyenda	
	Aparcamiento
	Ejes principales
	Zonas verdes