

PROYECTO URBANO Y ARQUITECTURA

Amere 2050

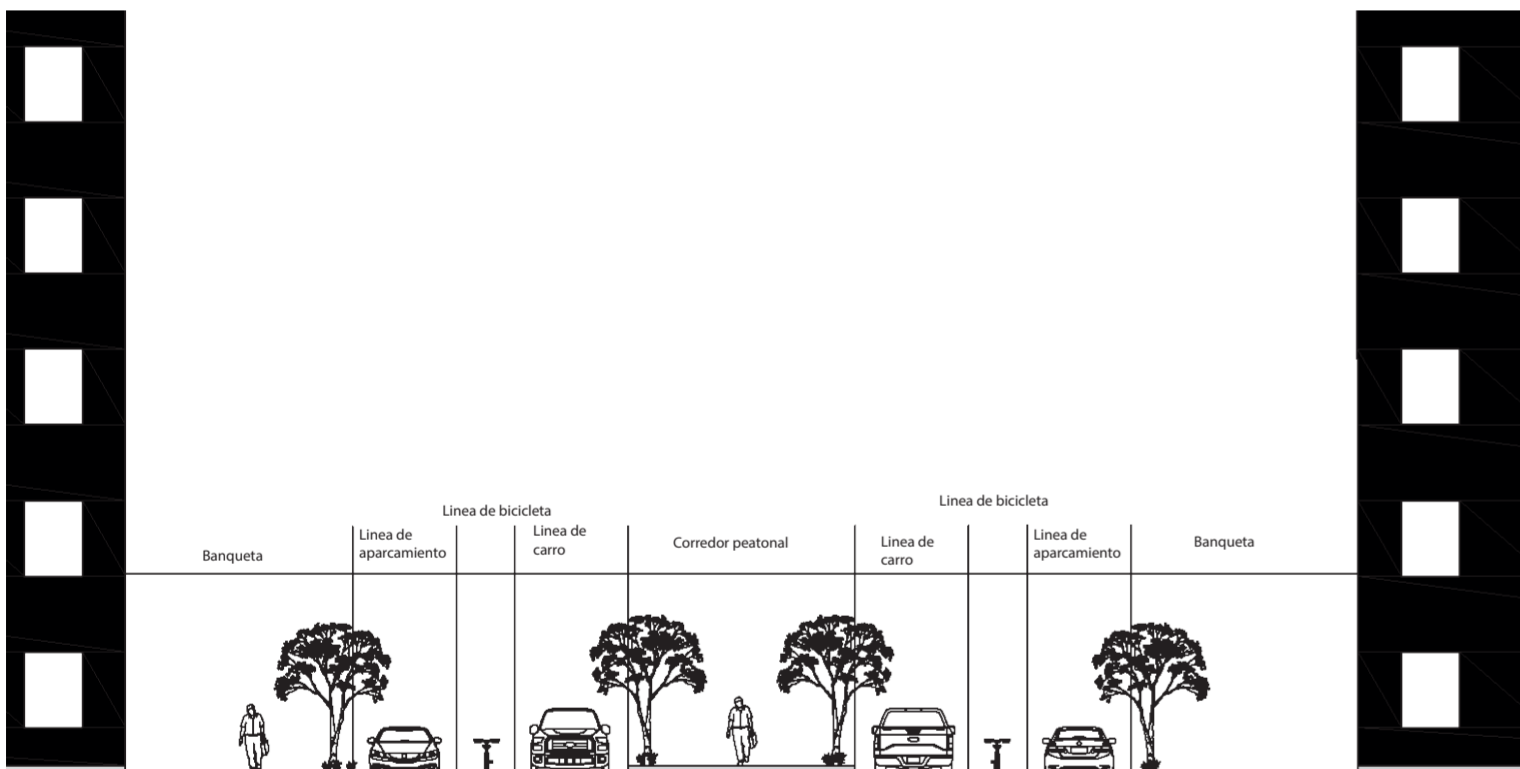
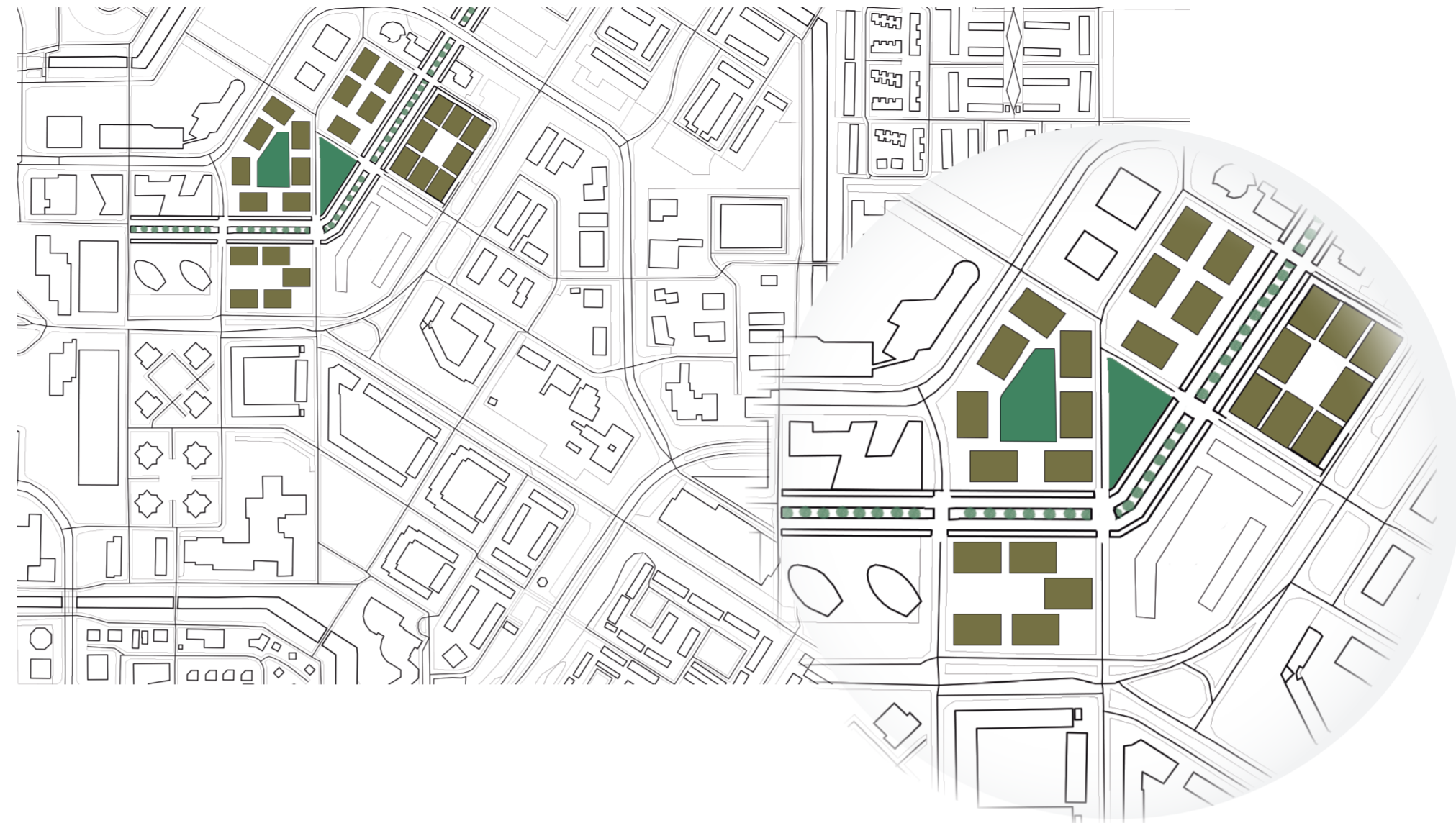
Para la mejora de la ciudad de Almere, se propone diversificar el uso de suelo, promoviendo edificios de usos múltiples y en grandes alturas, habilitar vías con corredores verdes, peatonales y para ciclistas, de igual manera promover el espacio público.

Los espacios públicos emplearlos como áreas urbanas multifuncionales, diseñadas para adaptarse a las necesidades cambiantes de la población. Estos espacios desempeñarán un papel central en la salud y calidad de vida de las personas,

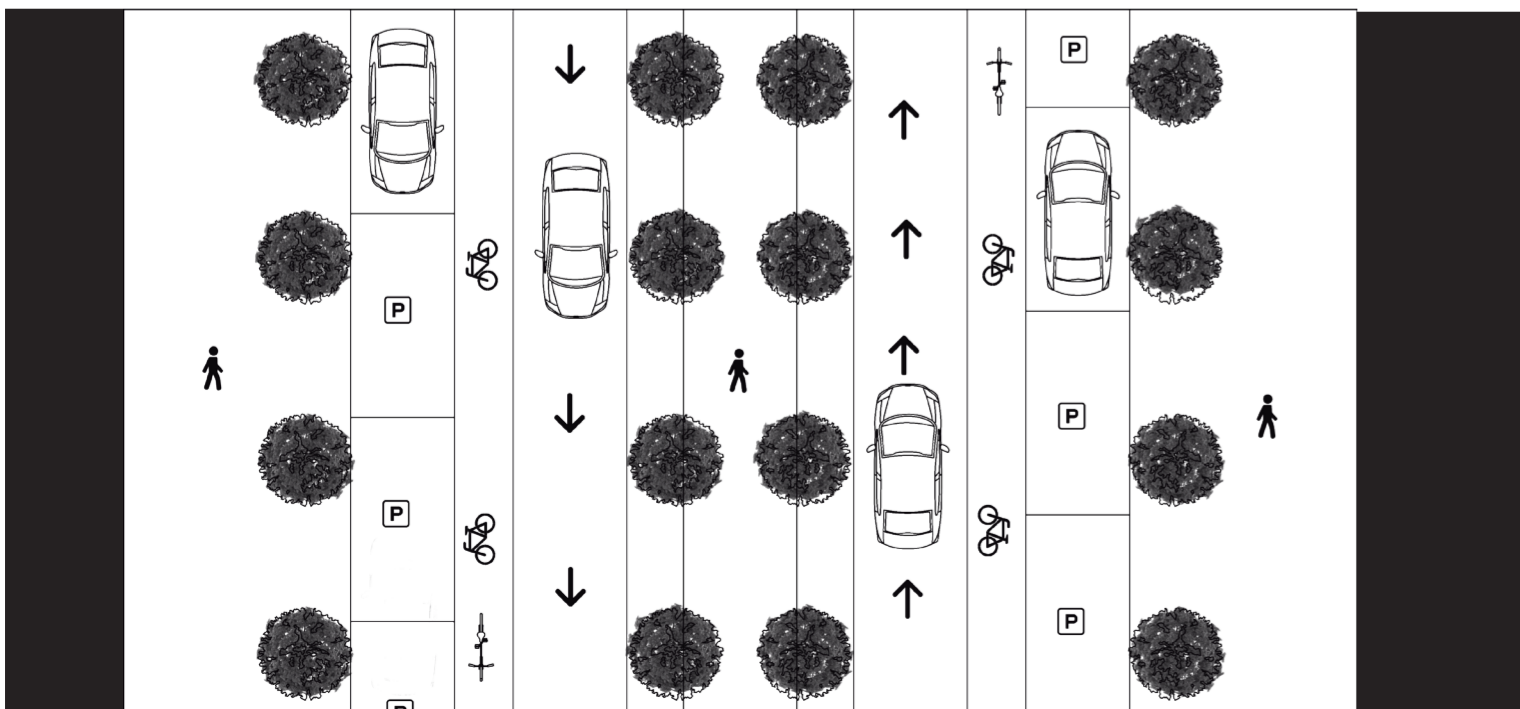
Todos los espacios serán accesibles para niños, adultos, jóvenes y adultos mayores. Con estas estrategias se desea crear un tipo de barrio compacto, con las infraestructuras accesibles a pie.

Las vías se diseñarán con dos carriles de ambos sentidos, un vía para ciclismo en ambos sentidos al igual que un corredor verde y peatonal al centro de la vía.

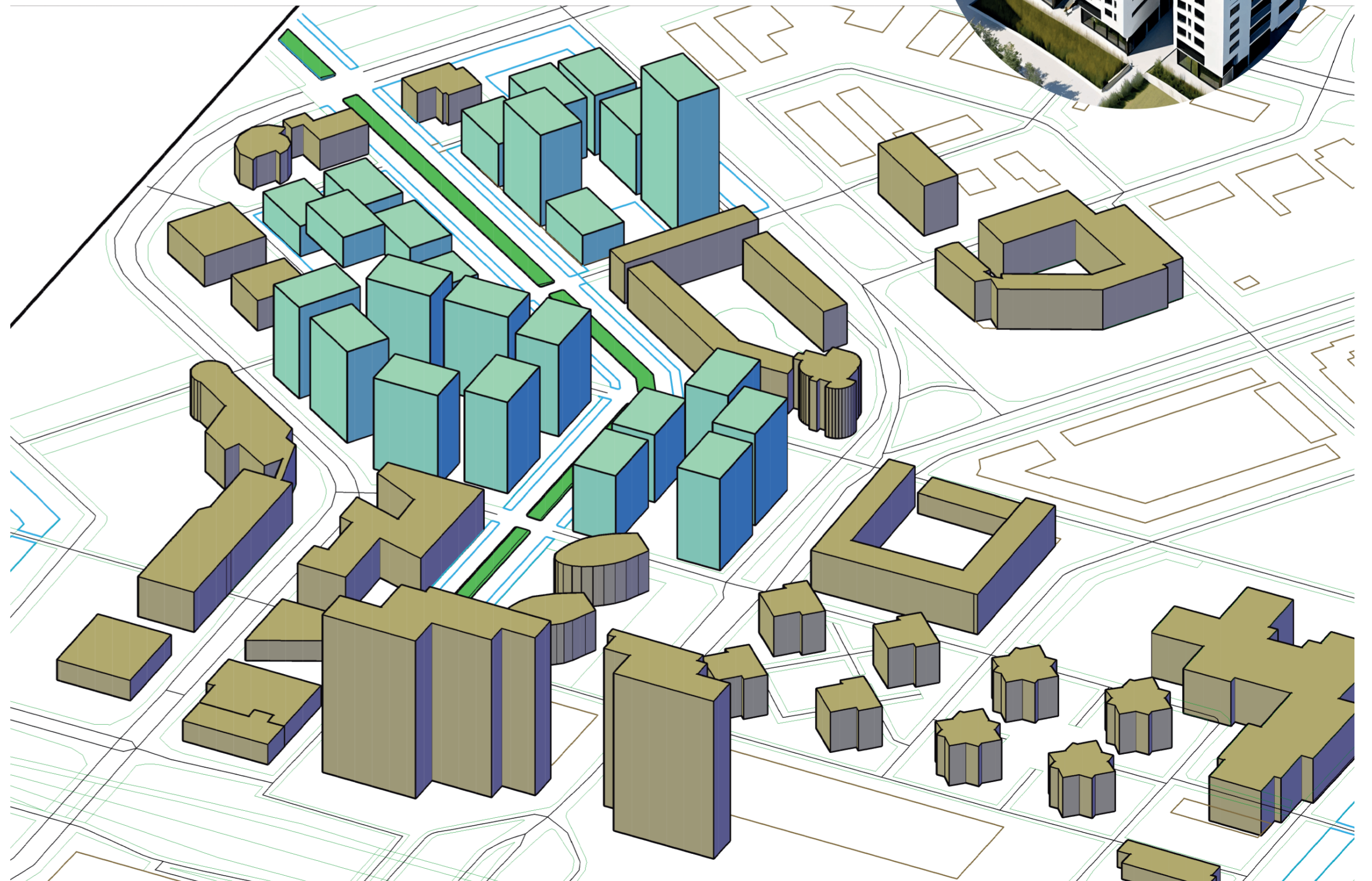
La densificación vertical maximizará el uso del suelo mediante la construcción de edificios altos y multifuncionales sin comprometer los espacios verdes, además garantizarán una oferta de vivienda adecuada para una población en rápido crecimiento.



ALZADO DE VIA



PLANTA DE VIA



■ Construcciones existentes ■ Nueva construcción