


GRANADA-2050

Este proyecto consiste en dar una solución al crecimiento de la población de Granada para el año 2050 y darle una mejor vida. Para empezar se han localizado los colegios y demás instituciones educativas ya que ahí se van a leer los cimientos de una Granada aún más futura, una vez localizados, estos se han conectado mediante la creación de una Vía Verde la cual es exclusivamente peatonal, creando así un entorno seguro y sano para los niños.

Esta vía verde además conecta los espacios verdes de la zona, creando así una zona de paseo la cual se aprovecha del espacio dejado por el metro que ha sido soterrado. Esta vía verde se adentra en la vega granadina aprovechándose del paso creado por el río Monuchil Lajo la Autovía. Además se extienden los carriles bici existentes y se añaden otros.



REHABILITACIÓN FACHADAS

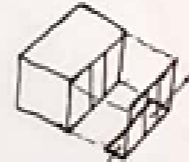
Creación doble piel



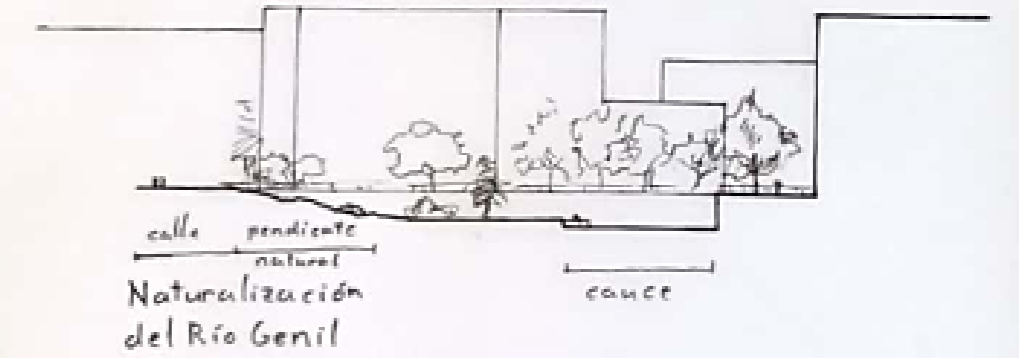
Se elimina el cerramiento actual.



Se sustituye por un sistema de separación móvil.



Se añade un balcón corredor, conectando así distintas zonas de la vivienda.



Se naturaliza el río para hacer de él un elemento más de la ciudad e introducir de esta forma el agua, en su combinación con la naturaleza, en la vida de las personas y se adquiere una conciencia colectiva de su cuidado. Además actúa como una lengua más de esa vía verde que extiende así el paseo a muchas más zonas.



Para ayudar con el crecimiento poblacional se añaden bloques de viviendas aprovechando el espacio dejado en el parque. Se trata de bloques de 11 plantas con 4 viviendas por planta, de tipología lineal que permita la ventilación cruzada.

